

10th- Social - PTA Model Question- Answer key -3

PTA – Model question Paper – 3

PART – I

Choose the most suitable answer.

1. b) Napoleonic invasion
2. b) 1976
3. a) M G Ranade
4. a) Both A and R are correct but R is not the correct explanation of A
5. a) Abraham Pandithar
6. c) Peninsula
7. d) Soil
8. c) Carbon
9. a) Periar
10. b) NH 44
11. c) 18
12. b) A is correct and R does not explain A
13. a) Portuguese, Dutch, English, Danish, French
14. a) Small Scale - industries

PART –II

Answer the questions.

15. Book question (Volume-I, Unit-1, History)
TB Pg.no: 17 WTS Guide Pg.no: 10
16. Book question (Volume-I, Unit-4, History)
TB Pg.no: 65 WTS Guide Pg.no: 37
17. Book question (Volume-II, Unit-7, History)
TB Pg.no: 32 WTS Guide Pg.no: 19
18. Book question (Volume-II, Unit-10, History)
TB Pg.no: 82 WTS Guide Pg.no: 55
19. Book question (Volume-I, Unit-1, Geography)
TB Pg.no: 96 WTS Guide Pg.no: 63
20. Book question (Volume-I, Unit-2, Geography)
TB Pg.no: 110 WTS Guide Pg.no: 74
21. Book question (Volume-I, Unit-4, Geography)
TB Pg.no: 148 WTS Guide Pg.no: 95
22. Book question (Volume-II, Unit-5, Geography)
TB Pg.no: 167 WTS Guide Pg.no: 105
23. **Fundamental Rights :**
 - ❖ Right to equality
 - ❖ Cultural & Educational Rights
 - ❖ Right to Religion (inside question)
(TB Pg.no: 172, Vol-I, Unit-1, Civics)
24. Book question (Volume-II, Unit-2, Civics)
TB Pg.no: 193 WTS Guide Pg.no: 126

25. Distinguish between Domestic & Foreign policy:

Domestic policy	Foreign policy
<ul style="list-style-type: none"> ❖ It is the nation's plan for dealing issues within its own nation. ❖ It includes laws economic issues and social issues. 	<ul style="list-style-type: none"> ❖ It is the nation's plan for dealing with other nations. ❖ Trade, diplomacy, and global environments are the types of foreign policy.

(inside) (TB Pg.no: 135, Vol-II, Unit-4, Civics)

PTA – மாதிரி வினாத்தாள் – 3

பகுதி – I

பொருத்தமான விடையைத் தேர்ந்தெடுத்து எழுதுக.

1. ஆ) நெப்போலியன் படையெடுப்புகள்
2. ஆ) 1976
3. அ) M G ரானடே
4. அ) கூற்று மற்றும் காரணம் இரண்டுமே சரி, ஆனால் கூற்றுக்கான சரியான விளக்கம் இல்லை.
5. அ) ஆபிரகாம் பண்டிதர்
6. இ) தீபகற்பம்
7. ஈ) மண்
8. இ) கார்பன்
9. அ) பெரியார்
10. ஆ) NH 44
11. இ) 18
12. ஆ) கூற்று சரி ஆனால் காரணம் கூற்றுக்கான விளக்கமல்ல.
13. அ) போர்ச்சுகீசியர், டச்சு, ஆங்கிலேயர், டேனிஷ், பிரெஞ்சு
14. அ) சிறிய அளவிலான தொழிற்சாலைகள்

பகுதி – II

கீழ்க்காணும் வினாக்களுக்கு விடையளி.

15. புத்தக வினா (தொகுதி-I, பாடம்-1, வரலாறு)
TB Pg.no: 20 WTS Guide Pg.no: 10
16. புத்தக வினா(தொகுதி-I, பாடம்-4, வரலாறு)
TB Pg.no: 74 WTS Guide Pg.no: 42
17. புத்தக வினா(தொகுதி-II, பாடம்-7, வரலாறு)
TB Pg.no: 34 WTS Guide Pg.no: 20
18. புத்தக வினா(தொகுதி-II, பாடம்-10, வரலாறு)
TB Pg.no: 92 WTS Guide Pg.no: 57
19. புத்தக வினா (தொகுதி-I,பாடம்-1, புவியியல்)
TB Pg.no: 107 WTS Guide Pg.no: 70
20. புத்தக வினா(தொகுதி-I, பாடம்-3, புவியியல்)
TB Pg.no: 121 WTS Guide Pg.no: 80
21. புத்தக வினா (தொகுதி-I,பாடம்-4, புவியியல்)
TB Pg.no: 161 WTS Guide Pg.no: 104
22. புத்தக வினா(தொகுதி-I, பாடம்-5, புவியியல்)
TB Pg.no: 182 WTS Guide Pg.no: 117
23. அடிப்படை உரிமைகள் :
 - ❖ சமத்துவ உரிமை
 - ❖ கல்வி, கலாச்சார உரிமை
 - ❖ சமயச்சார்பு உரிமை (inside question)
(TB Pg.no: 188, Vol-I, Unit-1, குடிமை)
24. புத்தக வினா (தொகுதி-II, பாடம்-2, குடிமை)
TB Pg.no: 211 WTS Guide Pg.no: 1410
25. உள்ளநாட்டு, வெளிநாட்டு கொள்கை வேறுபாடு:

உள்ளநாட்டுக் கொள்கை	வெளியூறவுக் கொள்கை
<ul style="list-style-type: none"> ❖ ஒரு நாடு தனது நாட்டிற்குள்ளான விவகாரங்கள் தொடர்பாகக் கொண்டுள்ள கொள்கையாகும். ❖ இது உள்விவகாரங்கள், சமூகப் பிரச்சனைகளை மையமாகக் கொண்ட சட்டங்களை உள்ளடக்கியது. 	<ul style="list-style-type: none"> ❖ ஒரு நாடு பிற நாடுகளுடன் கொண்டுள்ள விவகாரங்கள் தொடர்பானதாகும். ❖ வணிகம், மற்றும் உலகளாவிய சூழல் ஆகிய வகைகளைக் கொண்டது .

(TB Pg.no:149,தொகுதி-II,பாடம்-4,குடிமை)(Inside question)

26. Coimbatore is the most important centre in Tamil nadu with 200 mills out of its 435 and called as “Manchester of South India”. (inside)

(TB Pg.no: 142, Volume-II, Unit-4, Geography)

27. Book question (Volume-I, Unit-1, Economics)

TB Pg.no: 223 WTS Guide Pg.no: 148

28. Methods of conservation and management of soil:

- 1) Afforestation
- 2) Constructing Dams and Barranges
- 3) Prevention of Overgrazing
- 4) Improved methods of Agricultural practices
 - ❖ Contour method
 - ❖ Rotation of crops
 - ❖ Contour banding

(TB Pg.no: 116, Vol-I, Unit-3, Geography) (Inside)

PART -III

Answer the questions.

29. (i) Fateh Hyder (ii) Ganga (iii) Laterite

(iv) Non-Align Movement (v) Pro. Theodore Levitt

30. a) (i) TB: 149 WTS Guide: 98 (Vol-I, Unit-4, Geo)

(ii) TB: 124 WTS Guide: 82 (Vol-II, Unit-7, Geo)

b) TB: 105 WTS Guide: 62 (Vol-II, Unit-6, Geo)

31. Book question (Volume-I, Unit-3, History)

TB Pg.no: 47 WTS Guide Pg.no: 27

32. Book question (Volume-I, Unit-5, History)

TB Pg.no: 79 WTS Guide Pg.no: 54

33. VOC during Swadeshi Movement:

- ❖ One of the most enterprising acts in pursuance of swadeshi was the launching of the Swadeshi Steam Navigation Company at Thoothukudi by V.O. Chidambaranar.
- ❖ He purchased two ships Gallia and Lavo and plied them between Thoothukudi and Colombo.
- ❖ However, due to cutthroat competition from the European company and the blatantly partisan role played by the government, V.O.C's efforts ended in failure. (TB Pg.no: 58, Vol-II, Unit-9, History) (Inside question)

34. Book question (Volume-I, Unit-3, Geo)

TB Pg.no: 131 WTS Guide Pg.no: 89

35. Classification of Roads in India :

a) **National Highways (NH)** : These highways are running through length and breadth of the country connecting capitals of states, major Ports, rail junctions, industrial and tourist centres.

b) **State Highways** : The state highways are usually roads that link important cities, towns and district headquarters within the state and connect them with national highways or highways of neighbouring states.

c) **District Roads** : District Roads provide connectivity between the district and taluk headquarters with the state highways and national highways.

26. தமிழ்நாட்டில் உள்ள கோயம்புத்தூரில் அதிக எண்ணிக்கையிலான பருத்தி நெசவாலைகள் உள்ளன. இதனால் கோயம்புத்தூர் தென்னிந்தியாவின் மான்செஸ்டர் என்று அழைக்கப்படுகிறது. (Inside question)

(TB Pg.no: 155, தொகுதி-II, பாடம்-4, புவியியல்)

27. புத்தக வினா(தொகுதி-I, பாடம்-1, பொருளியல்)

TB Pg.no: 240 WTS Guide Pg.no: 162

28. மண் வளப்பாதுகாட்டும் மண்வள மேலாண்மையும் :

- 1) காடுகள் உருவாக்கம்
- 2) அணைகள் மற்றும் குறுக்கணைகள் கட்டுதல்
- 3) அதிக மேய்ச்சலைத் தடுத்தல்
- 4) மேம்பட்ட பயிர்ச்சாகுபடி முறைகளைப் பின்பற்றல்
 - ❖ சம உயரம் உழுதல்
 - ❖ பயிர்ச்சுழற்சி முறை
 - ❖ கரைகள் கட்டுதல் (Inside)

(TB Pg.no: 164, தொகுதி-I, பாடம்-3, பொருளியல்)

பகுதி - III

கீழ்க்காணும் வினாக்களுக்கு விடையளி.

29. (i) பதேக் ஹைதர் (ii) கங்கை (iii) சரளை மண்

(iv) அணிசேரா இயக்கம் (v) தியோடோர் லெவிட்

30. அ) (i) TB: 162 WTS Guide: 108 (Vol-I, Unit-4, Geo)

(ii) TB: 138 WTS Guide: 86 (Vol-I, Unit-7, Geo)

ஆ) TB: 118 WTS Guide: 70 (Vol-I, Unit-6, Geo)

31. புத்தக வினா(தொகுதி-II, பாடம்-3, வரலாறு)

TB Pg.no: 54 WTS Guide Pg.no: 35

32. புத்தக வினா(தொகுதி-I, பாடம்-5, வரலாறு)

TB Pg.no: 89 WTS Guide Pg.no: 60

33. சுதேசி இயக்கத்தில் வ.உ.சிவின் பங்கு :

- ❖ சுதேசியைச் செயல்படுத்துவதில் மேற்கொள்ளப்பட்ட துணிகரமான நடவடிக்கைகளில் ஒன்று தூத்துக்குடியில் வ.உ.சிதம்பரனாரால் தொடங்கப்பட்ட சுதேசி கப்பல் நிறுவனம் ஆகும்.
- ❖ இவர் காலியா மற்றும் லாவோ எனும் இரு கப்பல்களை வாங்கி அவற்றை தூத்துக்குடிக்கும் கொழும்புக்கும் இடையில் ஓட்டினார்.
- ❖ இருந்தபோதிலும் ஐரோப்பியக் கம்பெனியின் முறையற்ற கழுத்தறுப்பு போட்டியினாலும் அரசாங்கத்தின் ஒரு தலைபட்சமான போக்கினாலும் வ.உ.சிவின் முயற்சிகள் தோல்வியில் முடிந்தன.

(TB Pg.no: 64, தொகுதி-II, பாடம்-9, வரலாறு) (Inside)

34. புத்தக வினா(தொகுதி-I, பாடம்-3, புவியியல்)

TB Pg.no: 143 WTS Guide Pg.no: 98

35. இந்தியாவின் சாலை வகைகள் :

1. **தேசிய நெடுஞ்சாலைகள்**: தேசிய நெடுஞ்சாலைகள் வடக்கு-தெற்கு, கிழக்கு-மேற்காக நாட்டின் எல்லைகளையும், மாநிலங்களின் தலைநகரங்கள், முக்கியத் துறைமுகங்கள், இரயில் நிலையங்கள், முக்கிய சுற்றுலா மையங்கள், தொழில் மையங்கள் ஆகியவற்றை இணைக்கின்றன.

2. **மாநில நெடுஞ்சாலைகள்**: மாநில நெடுஞ்சாலைகள் பொதுவாக மாநிலத்திலுள்ள முக்கிய மாநகரங்கள், நகரங்கள் மற்றும் மாவட்ட தலைநகரங்களை, மாநில தலைநகரத்துடனும் தேசிய நெடுஞ்சாலைகளுடனும் அண்டை மாநில நெடுஞ்சாலைகளுடனும் இணைக்கின்றன.

3. **மாவட்ட சாலைகள்**: மாவட்டச் சாலைகளானது மாநில நெடுஞ்சாலைகள் மற்றும் தேசிய நெடுஞ்சாலைகளுடன் மாவட்ட மற்றும் வட்டார தலைமை இடங்களை இணைக்கிறது.

d) Rural Roads (Village Roads) These roads are vital for providing links in the rural areas. It links the different villages with their neighbouring towns.

e) Border Roads : Border Roads organization has constructed world's highest road joining Chandigarh and Leh in Ladakh. This road runs at an average altitude of 4,270 meters.

(TB Pg.no: 157, Vol-II, Unit-5, Geo) (Inside question)

36. Geographical determinants of Agriculture

1. Landform : Tamil Nadu is a land of diverse landscape comprising of hills, plateaus and plains. The plains with alluvial soil enhances agricultural productivity.

2. Climate : Tamil Nadu is situated in the tropical zone, which is nearer to the equator. The state experiences a tropical climate. Hence, the temperature in Tamil Nadu is relatively high almost throughout the year.

3 Soil : Soil is one of the most essential elements of agriculture. It provides essential minerals or nutrients for the growth of crops and vegetation.

4 Irrigation : Monsoon rainfall in the state is highly irregular. Further it is seasonal. Hence, irrigation becomes necessary for successful cultivation of crops in the state. (Inside) (TB Pg.no: 106, Vol-II, Unit-7, Geo)

37. Book question (Volume-I, Unit-3, Civics)

TB Pg.no: 207 WTS Guide Pg.no: 141

38. NAM

❖ The Non-Alignment Movement (NAM) emerged in the wake of decolonization that followed World War II.

❖ At the Bandung (a city in Indonesia) conference (1955), the newly independent countries of Asia and Africa gave a call for abstaining from allying with any of the two Super Powers.

❖ It also pledged to fight all forms of colonialism and imperialism.

❖ The NAM held its first conference at Belgrade in 1961 under the leadership of Tito (Yugoslavia), Nasser (Egypt), Nehru (India), Nkrumah (Ghana) and Sukarno (Indonesia).

❖ The basic principles of nonalignment, as listed in the statement issued at the Belgrade Conference, were: peaceful coexistence, commitment to peace and security.

(TB Pg.no: 55, Vol-I, Unit-4, History) (Inside question)

39. Book question (Volume-II, Unit-4, Eco)

TB Pg.no: 179 WTS Guide Pg.no: 126

40. Book question (Volume-II, Unit-3, Eco)

TB Pg.no: 167 WTS Guide Pg.no: 113

41. For marked Time line, refer back attachment

42. For marked world map, refer back attachment

4. ஊரகப் பகுதி சாலைகள்: இச்சாலைகள் கிராமப்புறங்களை இணைப்பதில் முக்கிய பங்காற்றுகின்றது. இது பல்வேறு கிராமங்களை அதன் அருகில் உள்ள நகரங்களுடன் இணைக்கிறது.

5. எல்லைப்புறச் சாலைகள் : இவ்வகை சாலை உலகிலேயே உயரமான எல்லைப்புறச் சாலையை லடாக்கில் உள்ள லே-இல் இருந்து சண்டிகர் வரை அமைக்கப்பட்டுள்ளது. (TB Pg.no: 171, தொகுதி-I, பாடம்-5, புவியியல்) (Inside question)

36. வேளாண்மையைத் தீர்மானிக்கும் புவியியல் காரணிகள்:

1. நிலத்தோற்றம் : தமிழ்நாடானது மலைகள், பீடபூமிகள் மற்றும் சமவெளிகள் ஆகிய பல்வேறுபட்ட நில அமைப்புகளைக் கொண்டுள்ளது. சமவெளிப் பகுதிகள் வேளாண் தொழிலுக்கு ஏற்றதாக உள்ளது.

2. காலநிலை : தமிழ்நாடு பூமத்தியரேகைக்கு அருகிலும், வெப்ப மண்டலத்திலும் அமைந்துள்ளதால் வெப்ப மண்டலக் காலநிலையைப் பெறுகிறது. ஆகையால் தமிழ்நாட்டின் வெப்பநிலை ஆண்டு முழுவதும் அதிகமாக உள்ளது.

3. மண் : வேளாண்மையின் மிக முக்கியமான கூறுகளில் ஒன்று மண் ஆகும். இது பயிர்கள் மற்றும் தாவரங்களின் வளர்ச்சிக்குத் தேவையான கனிமச்சத்துக்கள் மற்றும் ஊட்டச்சத்துக்களை அளிக்கிறது.

4. நீர்ப்பாசனம் : மாநிலத்தின் பருவமழை சமச்சீர்நிற நிலையில் உள்ளது. மேலும் இவை பருவகாலத்தில் மட்டுமே பொழிகிறது. எனவே மாநிலத்தில் பயிர சாகுபடி சிறப்பாக நடைபெற நீர்ப்பாசனம் மிகவும் இன்றியமையானதாகும். (TB Pg.no: 120, தொகுதி-II, பாடம்-7, புவியியல்) (Inside question)

37. Book question (தொகுதி-I, பாடம்-3, குடிமை)

TB Pg.no: 224 WTS Guide Pg.no: 156

38. அணிசேரா இயக்கம் :

❖ இரண்டாம் உலகப்போருக்குப் பின் ஏற்பட்ட காலனியாதிக்க வெளியேற்றத்தின் பின்னணியில் அணிசேரா இயக்கம் உருப்பெற்றது.

❖ புதிதாக அரசியல் சுதந்திரம் பெற்ற ஆசிய, ஆப்பிரிக்க நாடுகள் 1955இல் பாண்டுக்கில் (இந்தோனேசியா) கூடி இரு வல்லரசுகளின் அணிகளிலும் சேரக்கூடாது என்பதைத் தீவிரமாக வலியுறுத்தின.

❖ மேலும் அவை காலனிய ஆதிக்கமும் ஏகாதிபத்தியமும் எவ்வடிவம் எடுத்தாலும் அதை எதிர்த்து நிற்பது என்று முடிவு செய்தன.

❖ அணிசேரா இயக்கம் 1961இல் டிட்ரோ(யுகோஸ்லோவியா), நாசர் (எகிப்து), நேரு (இந்தியா), நுக்ருமா (கானா), சுகர்னோ (இந்தோனேசியா) ஆகிய தலைவர்களை முன்னிறுத்தி பெல்கிரேடில் ஒரு மாநாட்டைக் கூட்டியது.

❖ பெல்கிரேட் மாநாட்டில் வெளியிடப்பட்ட அறிக்கை அடிப்படைக் கொள்கைகள்: அமைதியோடு இணைந்திருத்தல், அமைதியையும் பாதுகாப்பையும் முன்னிறுத்தப் பாடுபடல், எந்த அணியோடும் இராணுவக் கூட்டுறவுக் கொள்ளாமல் இருத்தல், எந்த வல்லரசுக்கும் தத்தம் நாட்டிற்குள் இராணுவ நிலைகள் ஏற்படுத்த அனுமதி வழங்காமல் இருத்தல் போன்றவையே ஆகும். (Inside question)

(TB Pg.no: 62, தொகுதி-I, பாடம்-4, வரலாறு)

39. புத்தக வினா(தொகுதி-II, பாடம்-4, பொருளியல்)

TB Pg.no: 195 WTS Guide Pg.no: 131

40. புத்தக வினா(தொகுதி-II, பாடம்-3, பொருளியல்)

TB Pg.no: 182 WTS Guide Pg.no: 117

41. காலக்கோடு பின் இணைக்கப்பட்டுள்ளது.

42. குறிக்கப்பட்ட உலக வரைபடம் பின் இணைக்கப்பட்டுள்ளது.

PART -IV

43. Emergence of Mussolini

- ❖ A forceful speaker, Mussolini began to support the use of violence and broke with the socialists when they opposed Italy's entry into the War.
- ❖ When the Fascist Party was founded in 1919 Mussolini immediately joined it.
- ❖ As Fascists stood for authority, strength and discipline, support came from industrialists, nationalists, ex-soldiers, the middle classes and discontented youth. The Fascists resorted to violence freely.
- ❖ In October 1922, in the context of a long ministerial crisis, Mussolini organised the Fascist March on Rome.
- ❖ Impressed by the show of force, the King invited Mussolini to form a government.
- ❖ The inability of the Democratic Party leaders to combine and act with resolution facilitated Mussolini's triumph. (Inside)

(TB Pg.no: 21, Vol-I, Unit-2, History) (OR)

i) Book question (Volume-II, Unit-6, History)

TB Pg.no: 13 WTS Guide Pg.no: 11

ii) Book question (Volume-II, Unit-8, History)

TB Pg.no: 52 WTS Guide Pg.no: 34

பகுதி - IV

43. இத்தாலியில் முசோலினியின் எழுச்சி :

- ❖ ஆற்றல் மிக்க பேச்சாளரான முசோலினி முதல் உலகப்போரில் இத்தாலி கலந்து கொள்வதற்கு எதிர்ப்பு தெரிவித்த சோசலிஸ்டுகளிடமிருந்து பிரிந்துசெல்வதற்கும், வன்முறையைப் பயன்படுத்துவதற்கும், ஆதரவளிக்கத் தொடங்கினார்.
- ❖ 1919 பாசிசக்கட்சி தொடங்கப்பட்ட போது முசோலினி உடனடியாக அதில் உறுப்பினரானார்.
- ❖ பாசிஸ்டுகள் அதிகாரம், வலிமை, ஒழுக்கம் ஆகியவற்றை முன்னிலைப்படுத்தியதால், தொழிலதிபர்கள், தேசியவாதிகள், முன்னாள் ராணுவத்தினர், நடுத்தரவர்க்கத்தினர், மனநிறைவற்ற இளைஞர்கள் ஆகியோரின் ஆதரவைப்பெற்றனர். பாசிஸ்டுகள் சுதந்திரமாக வன்முறையைக் கைக்கொண்டனர்.
- ❖ 1922 அக்டோபரில் ஒரு நீண்ட அமைச்சரவைச் சிக்கலின் போது முசோலினி பாசிஸ்டுகளின் மாபெரும் அணிவகுப்பு ஒன்றை ரோமாபுரியை நோக்கி நடத்தினார்.
- ❖ முசோலினியின் வலிமையைக் கண்டு வியந்துபோன அரசர் முசோலினியை ஆட்சி அமைக்க வரவேற்றார். (TB Pg.no: 24, தொகுதி-I, பாடம்-2, வரலாறு) (அல்லது)

i) புத்தக வினா(தொகுதி-I, பாடம்-6, வரலாறு)


TB Pg.no: 14 WTS Guide Pg.no: 12

ii) புத்தக வினா(தொகுதி-I, பாடம்-8, வரலாறு)

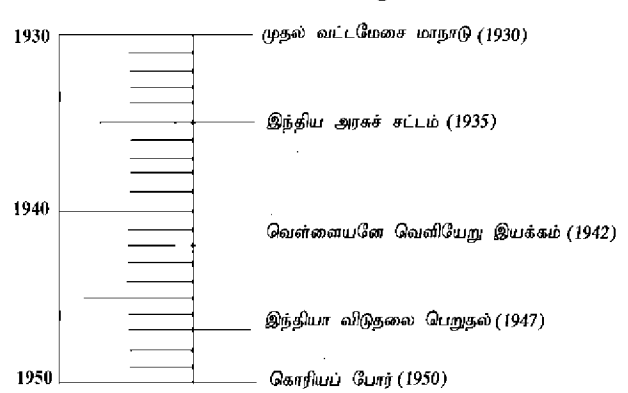
TB Pg.no: 59 WTS Guide Pg.no: 36

Attachments

41. 1930 – 1950 – Time line



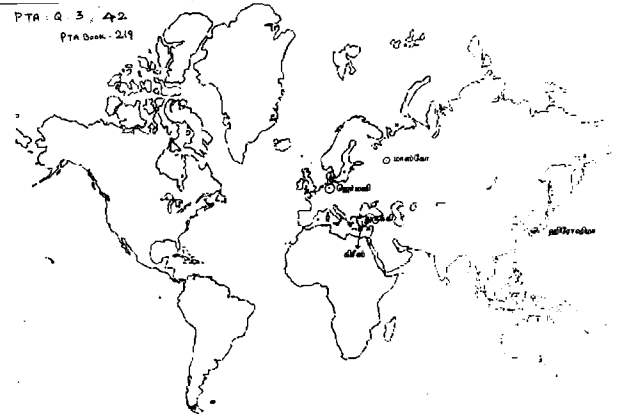
41. 1930 – 1950 – காலக்கோடு



42. World map

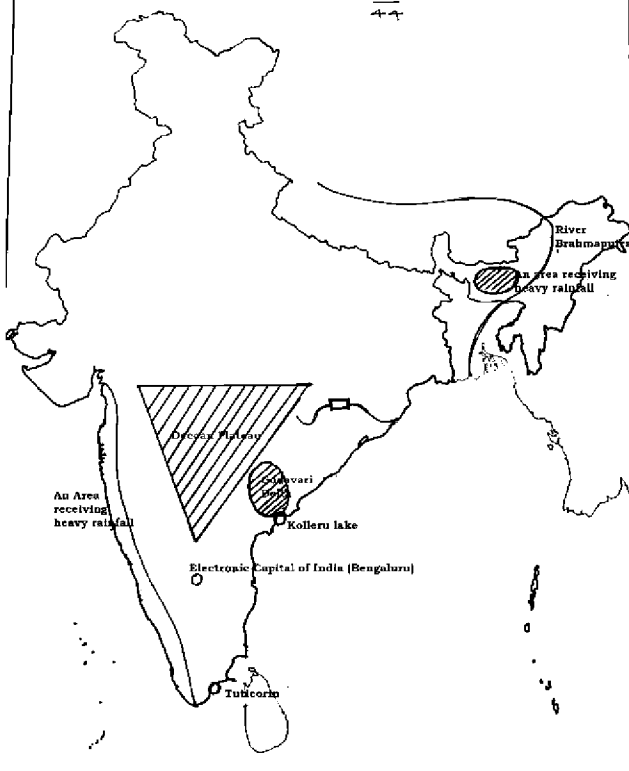


42. உலக வரைபடம்



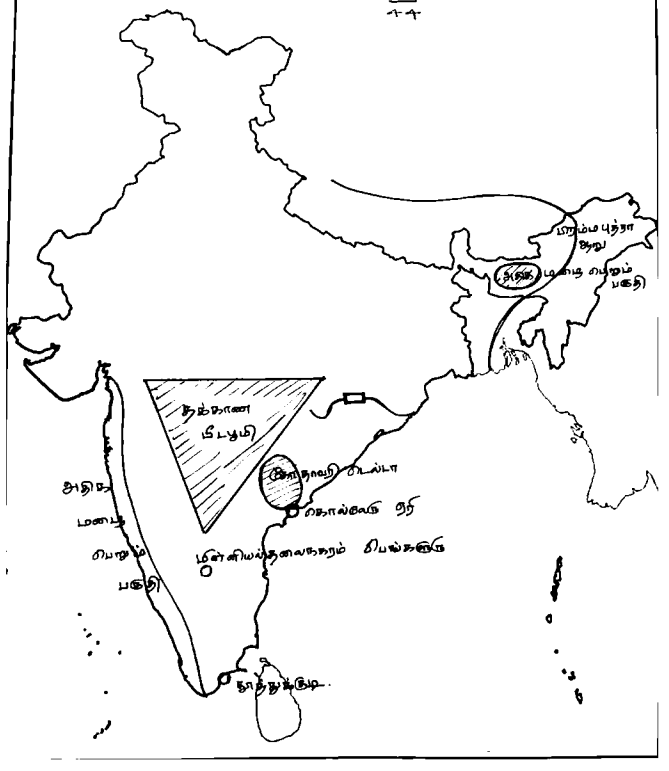
44. India Map

PTA-Q: 03 - 220
44



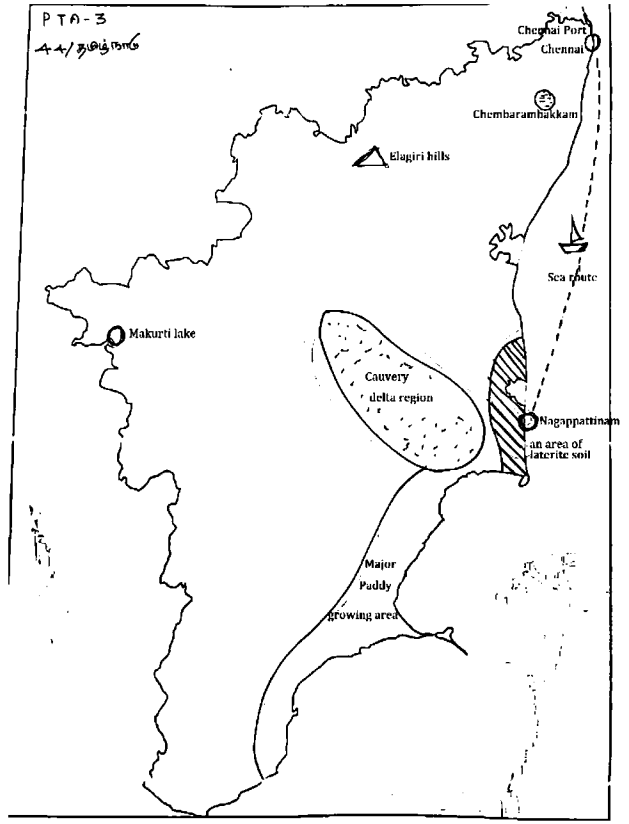
44. இந்திய வரைபடம்

PTA-Q: 03 - 220
44



45. Tamil Nadu Map

PTA-3
44/தமிழ்நாடு



45. தமிழ்நாடு வரைபடம்

PTA-3
44/தமிழ்நாடு

