



Silent Bells



ഫസ്റ്റ് ബെൽ - അനുബന്ധ പഠനസഹായകസാമഗ്രി

Lesson & LO : ഭൂതല വിശകലനം ഭൂപടങ്ങളിലൂടെ, ധരാതലീയഭൂപടം-ഉപയോഗം

Class:10

Subject:Social Science


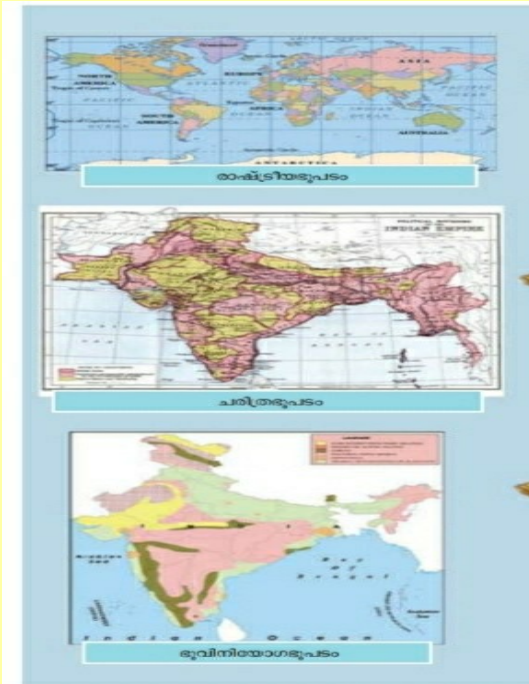
Date:06-11-2020

WorksheetNo:30

Class link:



1. വിവിധ തരം ഭൂപടങ്ങൾ കണ്ടെത്തി അവയുടെ ഉപയോഗം എഴുതുക



2. തിമാറ്റിക് ഭൂപടം എന്നാൽ എന്ത്? [Click](#)

3. വലിയ തോത് ഭൂപടങ്ങളെയും ചെറിയ തോത് ഭൂപടങ്ങളെയും താരതമ്യം ചെയ്യുക

വലിയ തോത് ഭൂപടങ്ങൾ	ചെറിയ തോത് ഭൂപടങ്ങൾ

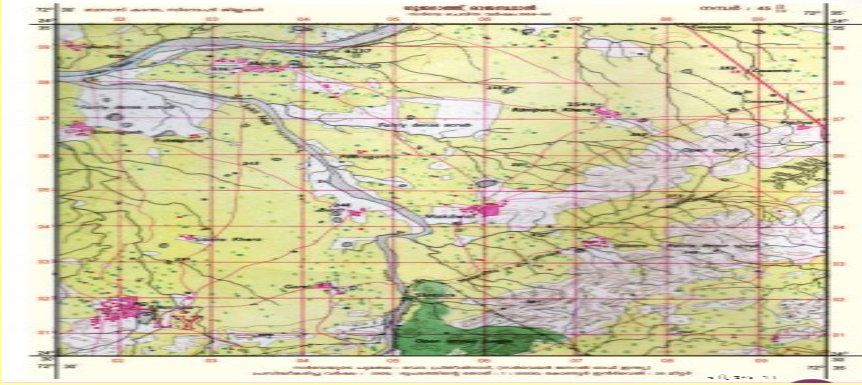


Silent Bells



ഫസ്റ്റ് ബെൽ - അനുബന്ധ പഠനസഹായകസാമഗ്രി


4. ധരാതലീയ ഭൂപടങ്ങൾ എന്നാൽ എന്ത്?



5) ഇന്ത്യയുടെ ധരാതലീയ ഭൂപട നിർമ്മാണ ചരിത്രം സംബന്ധിച്ച കുറിപ്പിൽ വിട്ടു പോയ ഭാഗങ്ങൾ പൂർത്തിയാക്കുക.

William Lambton

George Everest



..... നേതൃത്വത്തിൽ നടന്ന സർവ്വേ പ്രവർത്തനങ്ങൾ..... ഇൽ ആരംഭിച്ചു. നേതൃത്വം നൽകിയത്..... ആയിരുന്നു. നികുതി സർവ്വേ,, എന്നീ 3 ഭൂസർവ്വേകൾ നടത്തി. എന്ന ലോഹ നിർമ്മിത ഉപകരണം സർവ്വേക്കായി ഉപയോഗിച്ചു. 1818 ഇൽ ന്റെ സഹായിയായി ചേർന്നു.ഇൽ ആണ് ഈ സർവ്വേ പ്രവർത്തനങ്ങൾ പൂർത്തീകരിച്ചത്. (1854, ജോർജ് എവറസ്റ്റ്, തിയോഡലൈറ്റ്, 1802, ടോപോഗ്രാഫിക്കൽ സർവ്വേ, ഈസ്റ്റിന്ത്യാ കമ്പനി, 1802, ട്രിഗണോമെട്രിക്കൽ സർവ്വേ, വിലും ലാംടൺ)

6 മനുഷ്യ നിർമ്മിതവും പ്രകൃതിദത്തവുമായ ഭൗമോപരിതല സവിശേഷതകളുടെ പട്ടിക പൂർത്തീകരിക്കുക

പ്രകൃതിദത്ത സവിശേഷതകൾ	മനുഷ്യനിർമ്മിത സവിശേഷതകൾ
നദി	റോഡ്



Silent Bells



ഫസ്റ്റ് ബെൽ - അനുബന്ധ പഠനസഹായകസാമഗ്രി

7. ഇന്ത്യയിൽ ധരാതലീയ ഭൂപടങ്ങൾ നിർമ്മിക്കാൻചുമതലപ്പെട്ട ഏജൻസി ഏത്?



8.തന്ത്രപ്രധാനമായ ഭൂപ്രദേശങ്ങളുടെ ധരാതലീയ ഭൂപടങ്ങൾ ഉപയോഗിക്കുന്നതിന് നിയന്ത്രണങ്ങൾ ഏർപ്പെടുത്തിയത് എന്തുകൊണ്ട് ?

9.ധരാതലീയ ഭൂപടങ്ങൾ കൊണ്ടുള്ള പ്രയോജനങ്ങൾ എന്തെല്ലാം?

*ഭൂമിയിലെ ഭൗതികവും സാംസ്കാരികവുമായ സവിശേഷതകൾ വിശകലനം ചെയ്യുന്നതിന്

- *
- *
- *
- *