

Class-3



6

ആകാശകണ്ണുകളും
അറിവിന്റെ വിശകലനവും

എന്താണ് ഭൂവിവര വ്യവസ്ഥ?

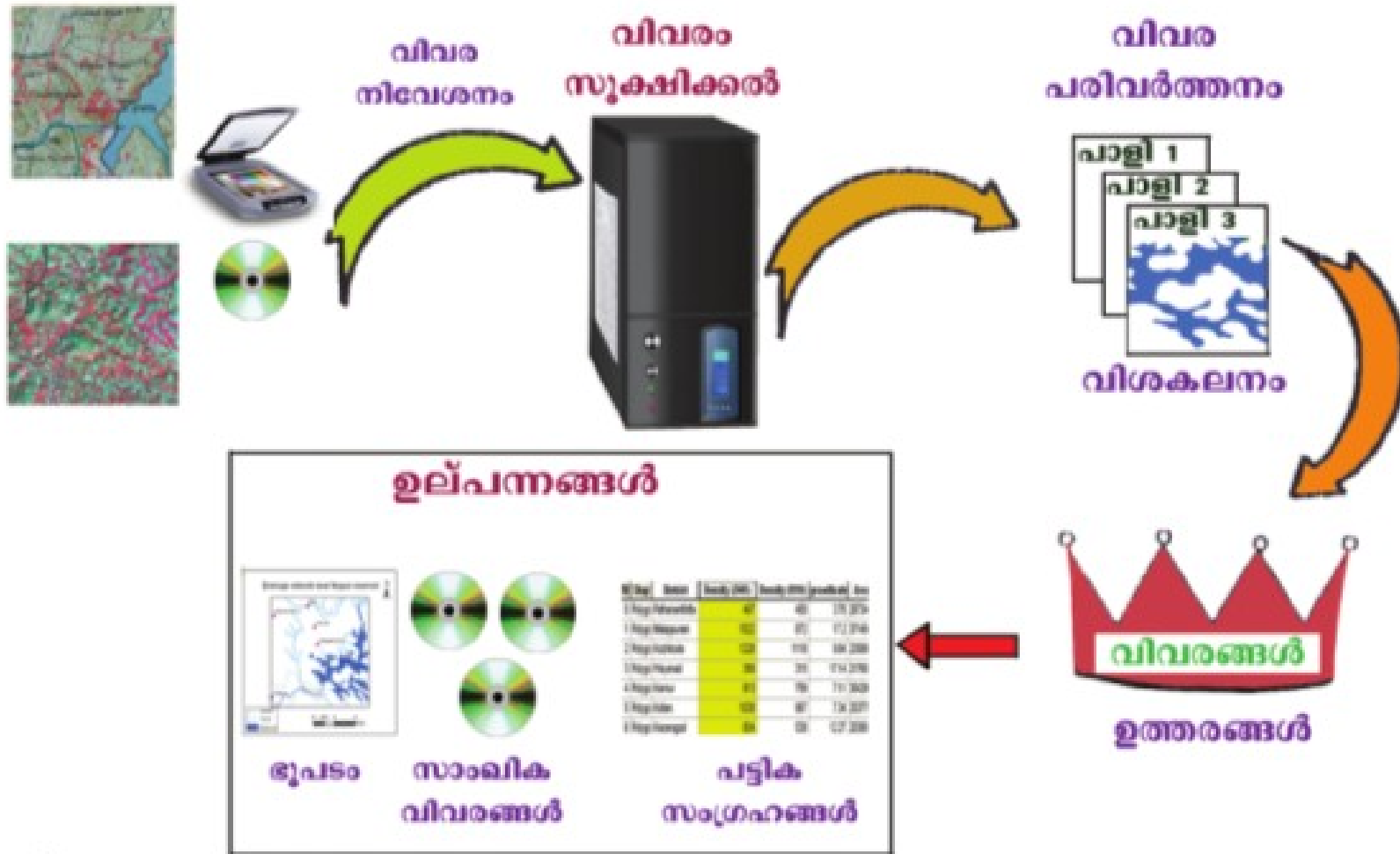
-ഭൂപടങ്ങൾ, ആകാശീയ ചിത്രങ്ങൾ, ഉപഗ്രഹങ്ങൾ ചിത്രങ്ങൾ, പട്ടികകൾ, സർവ്വേകൾ തുടങ്ങിയ വിവര സ്രോതസുകളിൽ നിന്നും ശേഖരിക്കുന്ന വിവരങ്ങൾ ഭൂവിവര വ്യവസ്ഥ സോഫ്റ്റ്‌വെയറുകൾ ഉപയോഗിച്ച് കമ്പ്യൂട്ടറിൽ നിവേശിപ്പിക്കുന്നതിനും അവയെ വീണ്ടെടുക്കുന്നതിനും വിശകലനം നടത്തുന്നതിനും ഭൂപടങ്ങൾ, പട്ടികകൾ, ഗ്രാഫുകൾ എന്നിവയിലൂടെ അവയെ വിശദമാക്കുന്നതിനുമുള്ള ഒരു കമ്പ്യൂട്ടറധിഷ്ഠിത വിവര സഞ്ചയ വ്യവസ്ഥയാണ് ഭൂവിവര വ്യവസ്ഥ.

രണ്ടുതരം വിവരങ്ങളെ ആധാരമാക്കിയാണ്
ഭൂവിവര വ്യവസ്ഥയിൽ എല്ലാ വിശകലനങ്ങളും
നിർവഹിക്കുന്നത്.

1. സ്ഥാനീയ വിവരങ്ങൾ

2. വിശേഷണങ്ങൾ

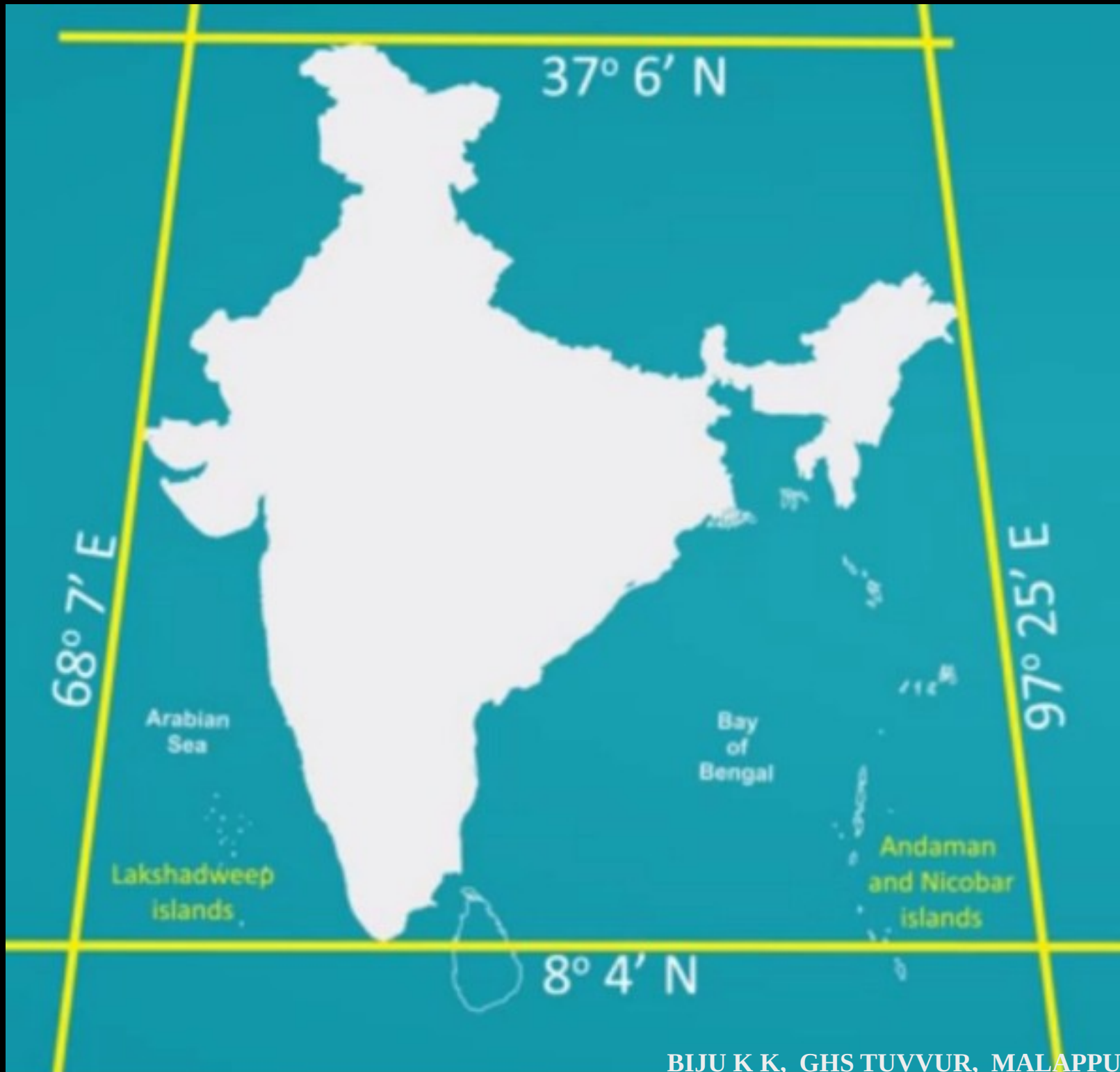
ഭൂവിവര വ്യവസ്ഥ



സ്ഥാനീയ വിവരങ്ങൾ

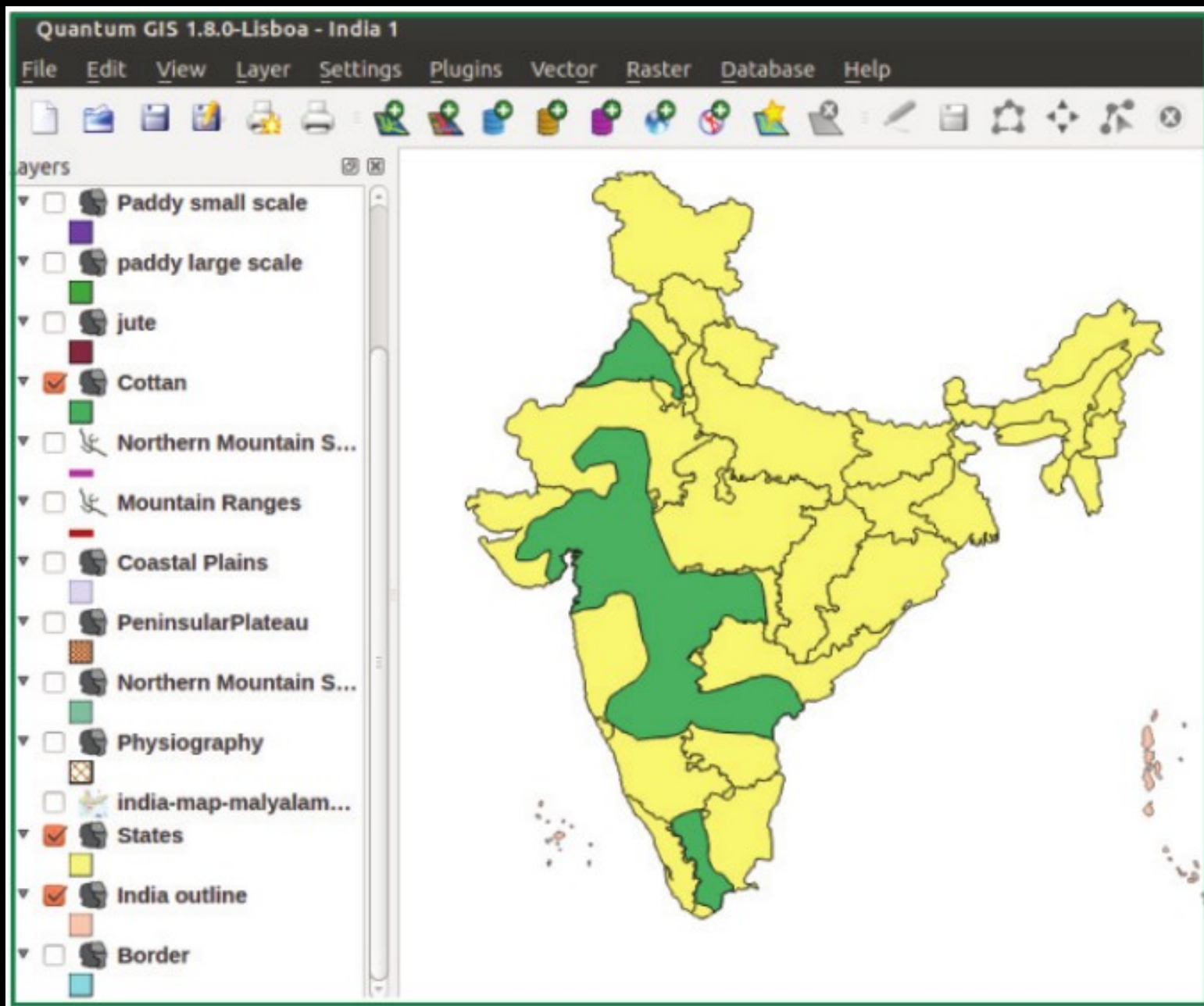
-ഭൗമോപരിതലത്തിലെ ഓരോ സവിശേഷതകൾക്കും അതിന്റേതായ ഒരു സ്ഥാനമുണ്ട്.

-നിയതമായ അക്ഷാംശ - രേഖാംശ സ്ഥാനമുള്ള ഭൗമോപരിതല സവിശേഷതകളെ സ്ഥാനീയ വിവരങ്ങൾ എന്നു വിളിക്കുന്നു.



വിശേഷണങ്ങൾ

- ഭൗമോപരിതലത്തിലെ ഓരോ സ്ഥാനീയ വിവരത്തെ സംബന്ധിച്ചും കൂട്ടിച്ചേർക്കാവുന്ന അധിക വിവരങ്ങളാണ് വിശേഷണങ്ങൾ.
- ഭൂപടത്തിൽ കിണർ ഒരു സ്ഥാനീയ വിവരമാണെങ്കിൽ ആ കിണറിന്
 - പ്ലാറ്റ്ഫോം ഉണ്ടോ,
 - എത്ര ആഴമുണ്ട്,
 - ശുദ്ധജലമാണോ,
 - ഉടമസ്ഥത ആർക്കാണ് എന്നിവയെല്ലാം കിണറിന്റെ വിശേഷണങ്ങളാണ്.

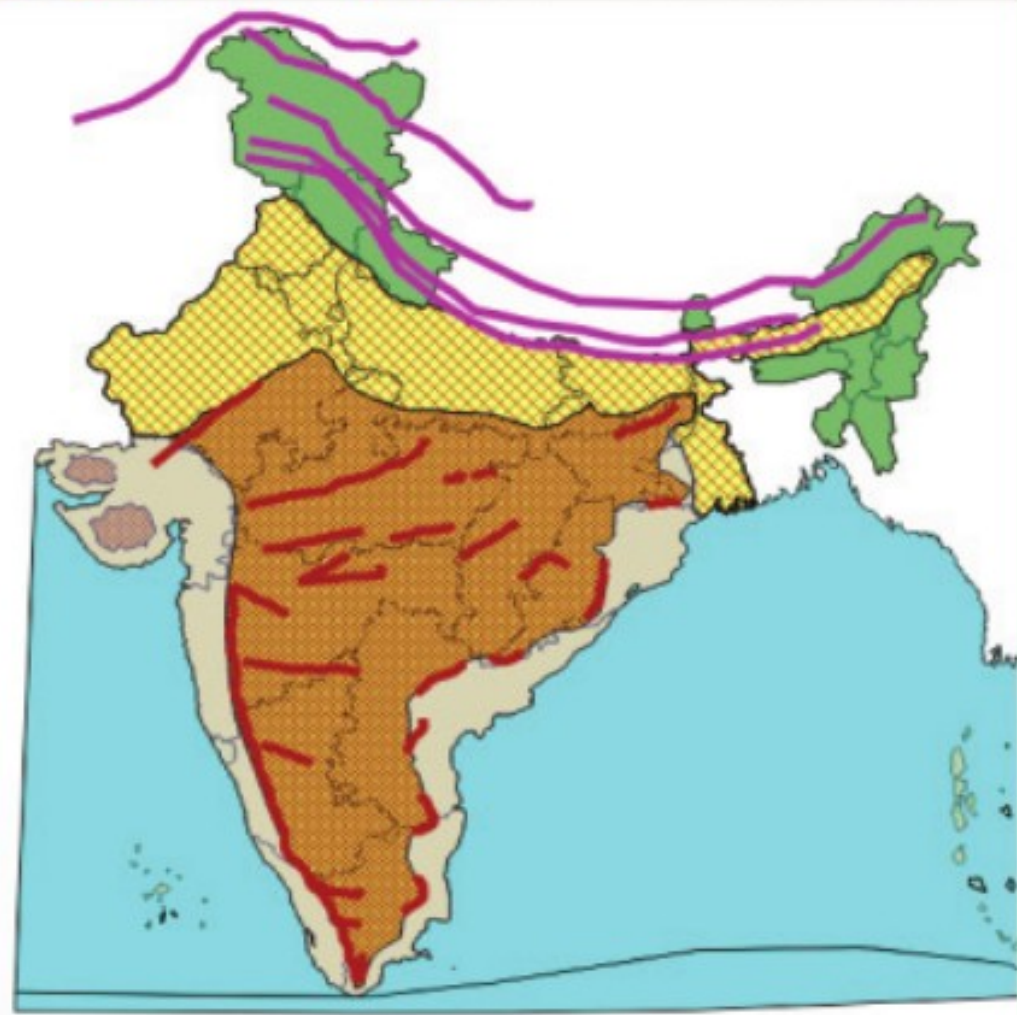


BIJU K K, GHS TUVVUR, MALAPPURAM



Layers

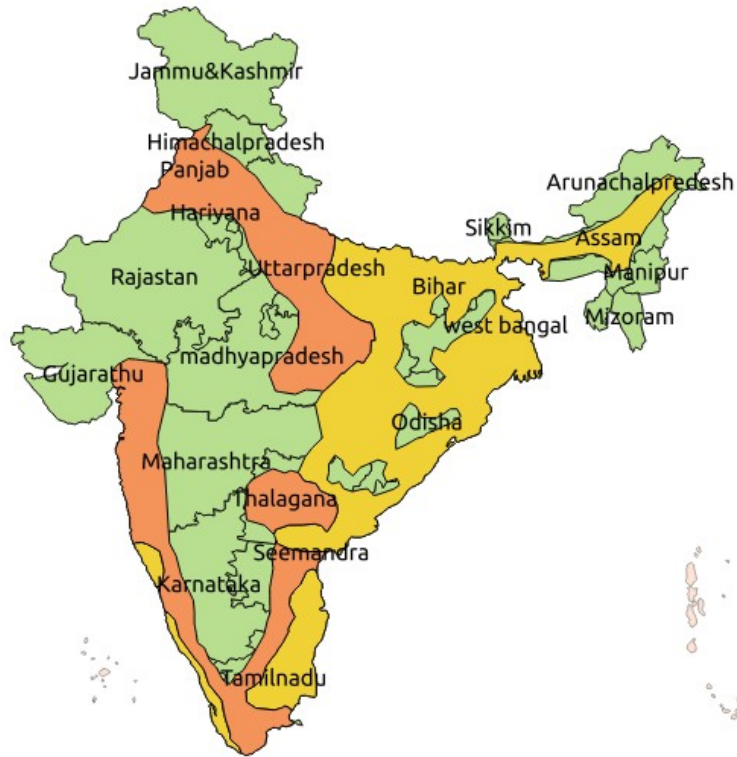
- Paddy small scale
- paddy large scale
- jute
- Cotton
- Northern Mountain S...
- Mountain Ranges
- Coastal Plains
- PeninsularPlateau
- Northern Mountain S...
- Physiography
- india-map-malyalam...
- States
- India outline
- Border






Layers Panel

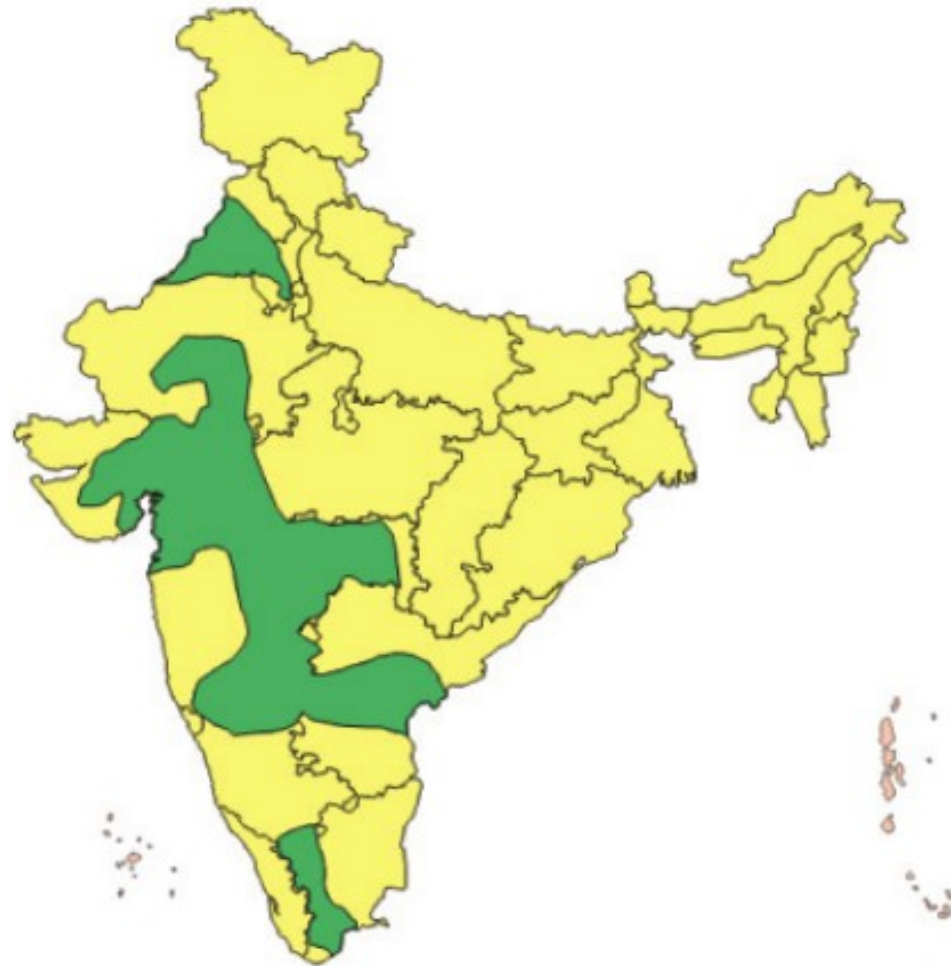
- wheat2
- wheat 1
- sugar cane
- Paddy small scale
- paddy large scale
- jute
- Cotton
- Northern Mountai...
- Mountain Ranges
- PeninsularPlateau
- Northern Mountai...
- Coastal Plains
- States
- Physiography
- India outline





Layers

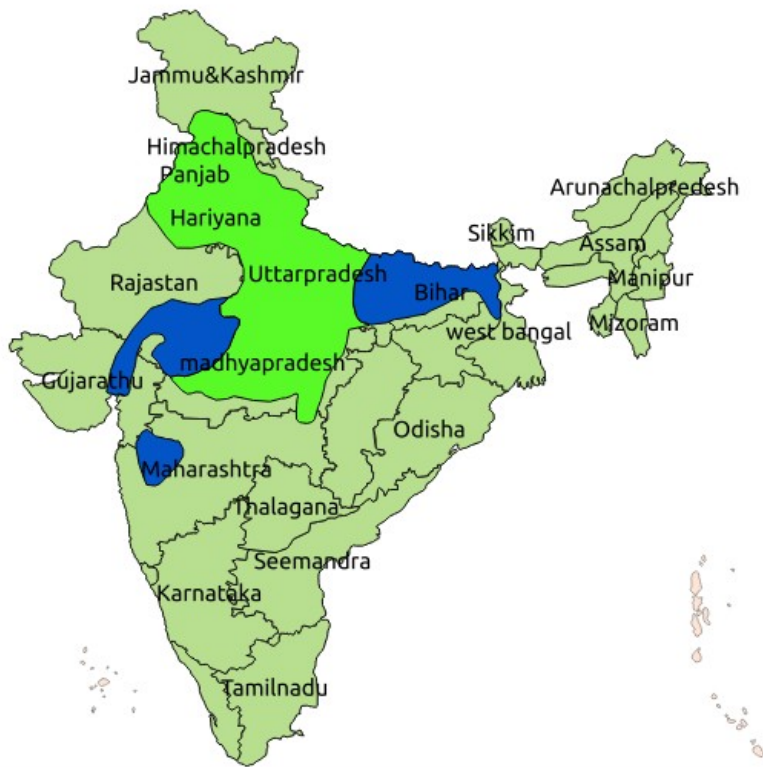
- Paddy small scale
- paddy large scale
- jute
- Cottan
- Northern Mountain S...
- Mountain Ranges
- Coastal Plains
- PeninsularPlateau
- Northern Mountain S...
- Physiography
- india-map-malyalam...
- States
- India outline
- Border





Layers Panel

- wheat2
- wheat 1
- sugar cane
- Paddy small scale
- paddy large scale
- jute
- Cotton
- Northern Mountai...
- Mountain Ranges
- PeninsularPlateau
- Northern Mountai...
- Coastal Plains
- States
- Physiography
- India outline



ഭൂവിവര വ്യവസ്ഥയിലെ പാളികൾ

-ഭൂവിവര വ്യവസ്ഥയിൽ ഓരോ സ്ഥാനീയ വിവരങ്ങളും പ്രത്യേകമായി വിശകലനം ചെയ്യുന്നതിന് വേണ്ടി വെവ്വേറെ ഭൂപടങ്ങളായിട്ടാണ് (പാളികളായിട്ടാണ്) ചേർത്തിരിക്കുന്നത്.

-ഇങ്ങനെ ഭൂവിവര വ്യവസ്ഥയിൽ വിശകലനത്തിനായി തയ്യാറാക്കി സൂക്ഷിക്കുന്ന വിഷയാധിഷ്ഠിത ഭൂപടങ്ങളെ പാളികൾ എന്നു വിളിക്കുന്നു.

-ഉദാഹരണം: നീർച്ചാൽ, റോഡ്, നെൽപാടം, വനം തുടങ്ങിയവ വെവ്വേറെയാടിട്ടാണ് നൽകുക.

-ഇതിൽ നിന്നും നമുക്കാവശ്യമുള്ള സ്ഥാനീയ വിവരങ്ങളെ തിരഞ്ഞെടുക്കാനും കൂട്ടിച്ചേർക്കൽ നടത്താനും വിശകലനം നടത്താനും കഴിയുന്നു.

ALL THE BEST

By

BIJU K K,

GHS TUVVUR, MALAPPURAM

9895695437, 8075512478