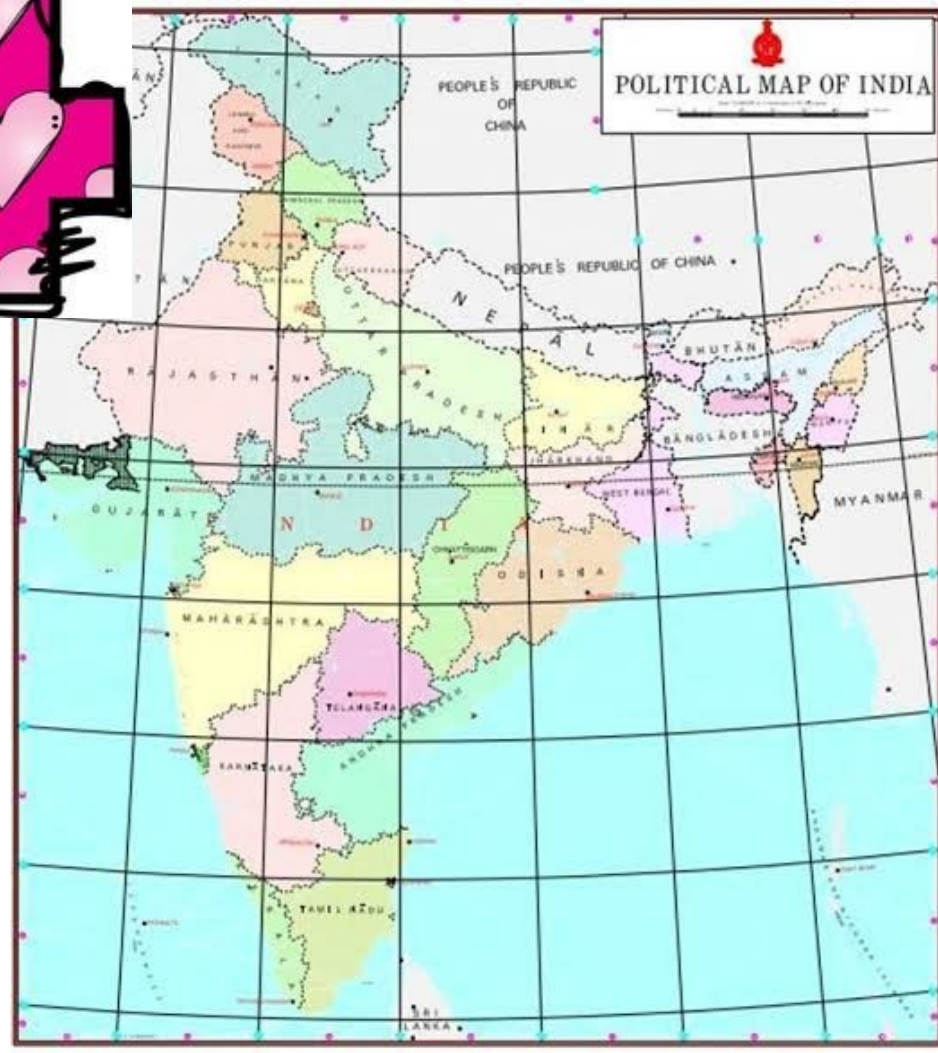
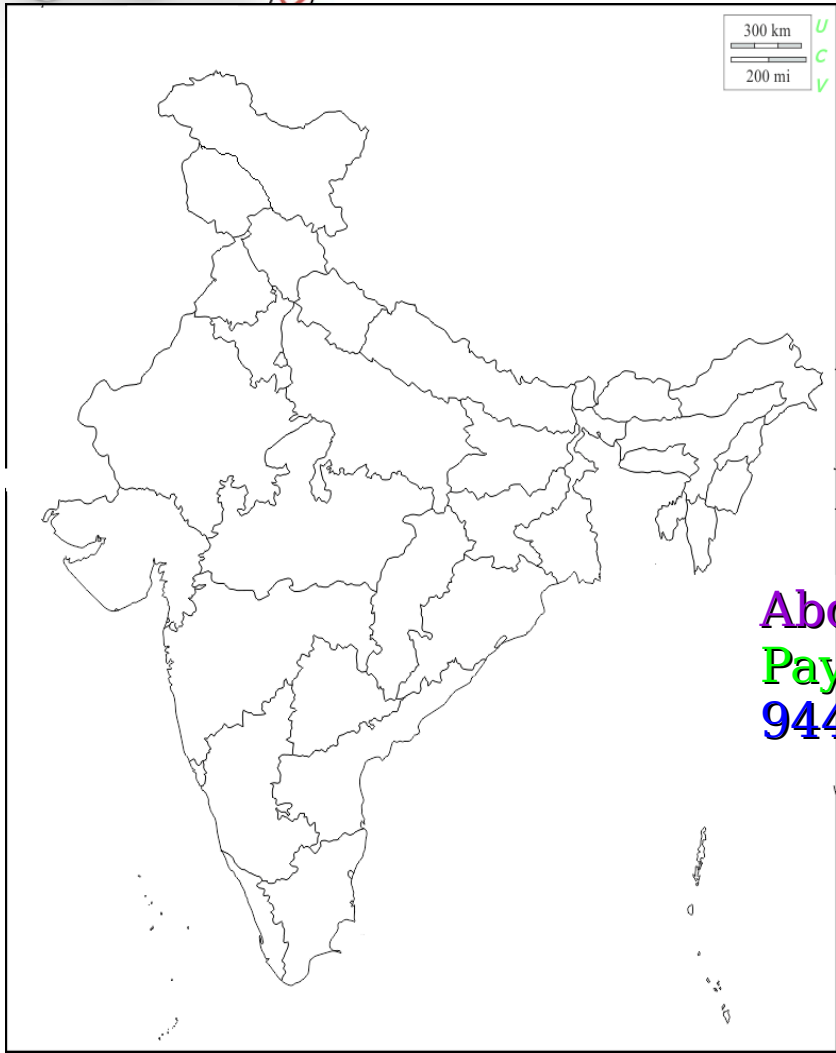




Map

Score



Abdul Wahid U C
Payyoliangadi
9447820303

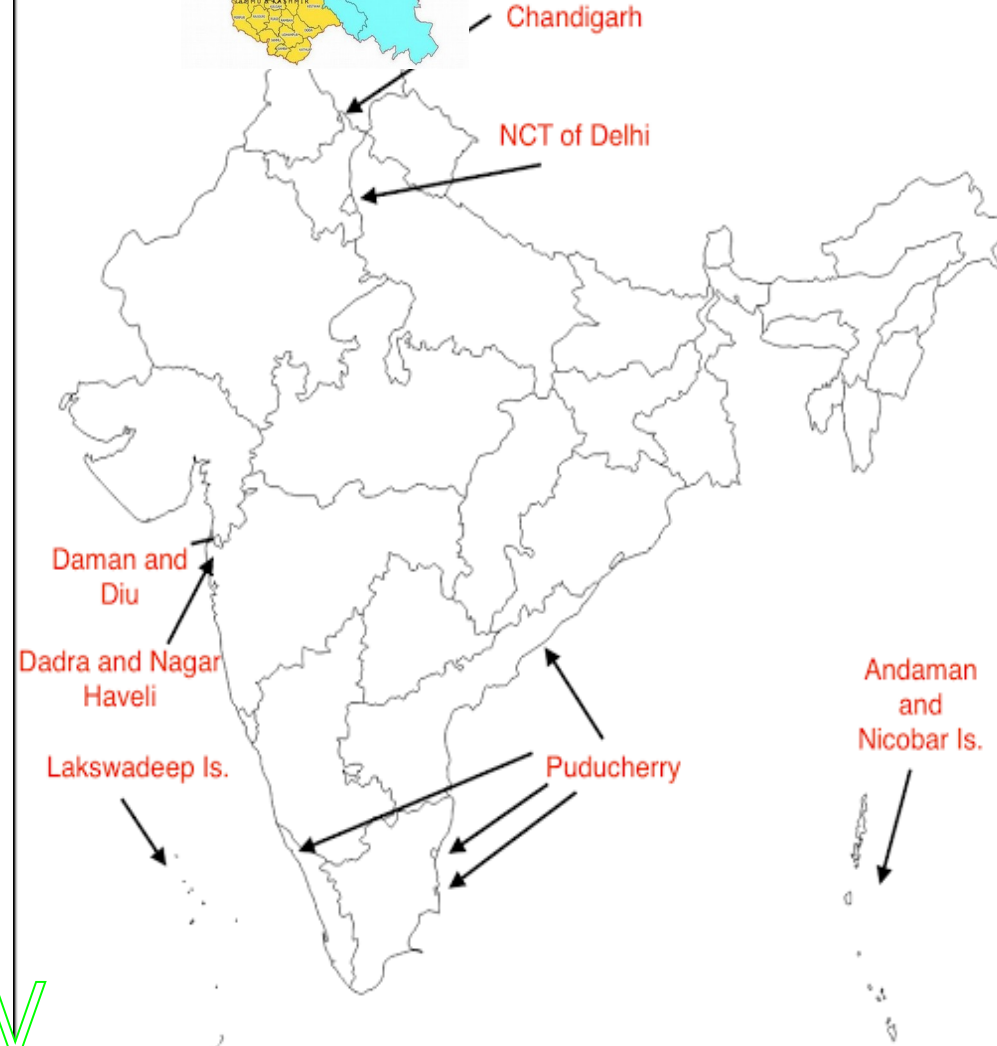


300 km U
200 mi C
V

UCV



Union Territories of India



300 km U
200 mi C
V

ഉത്തരപർവത മേഖല

ഉത്തരമഹാസമതലം

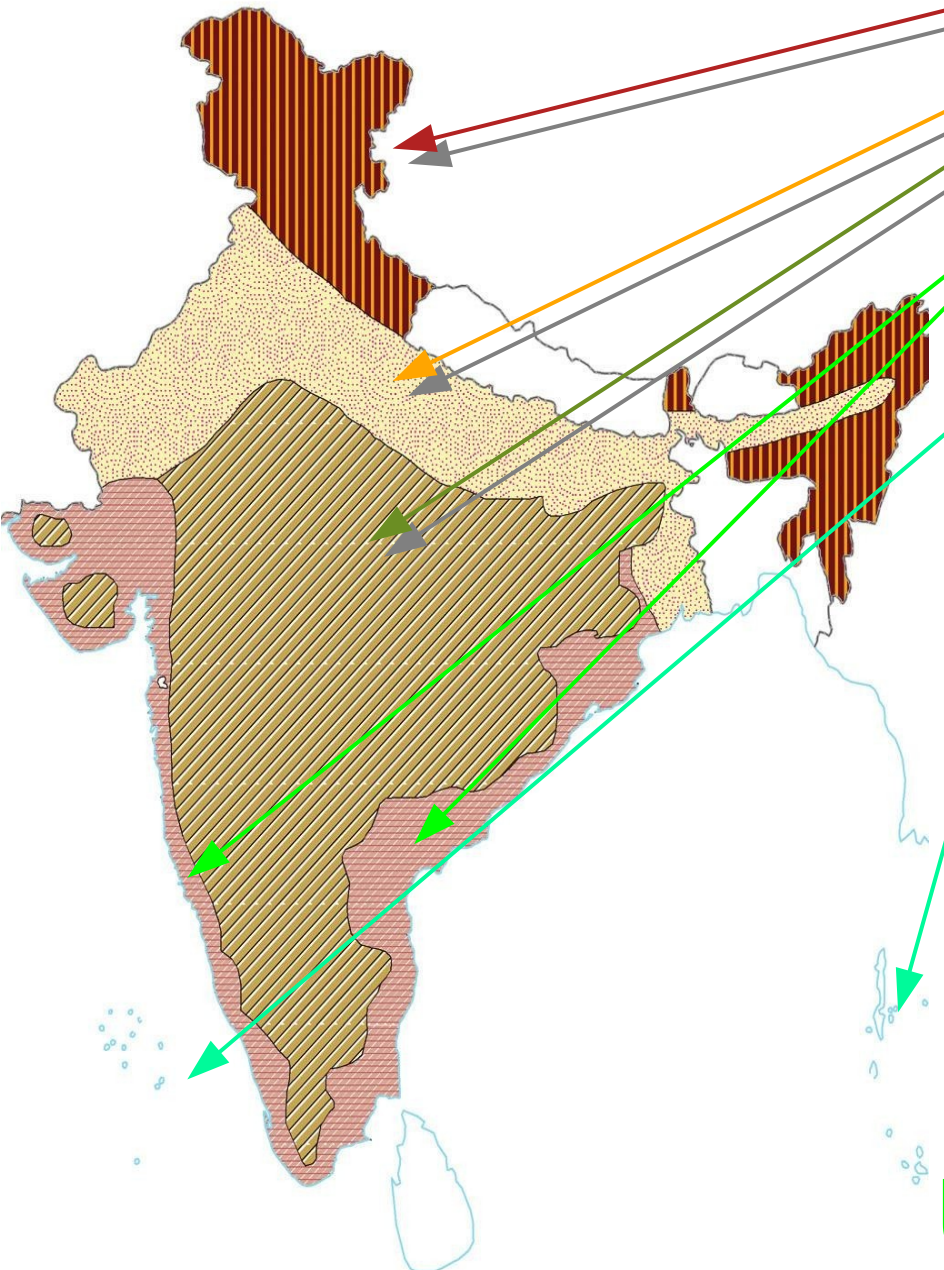
ഉപദ്വീപീയ പീഠഭൂമി

തീരസമതലം

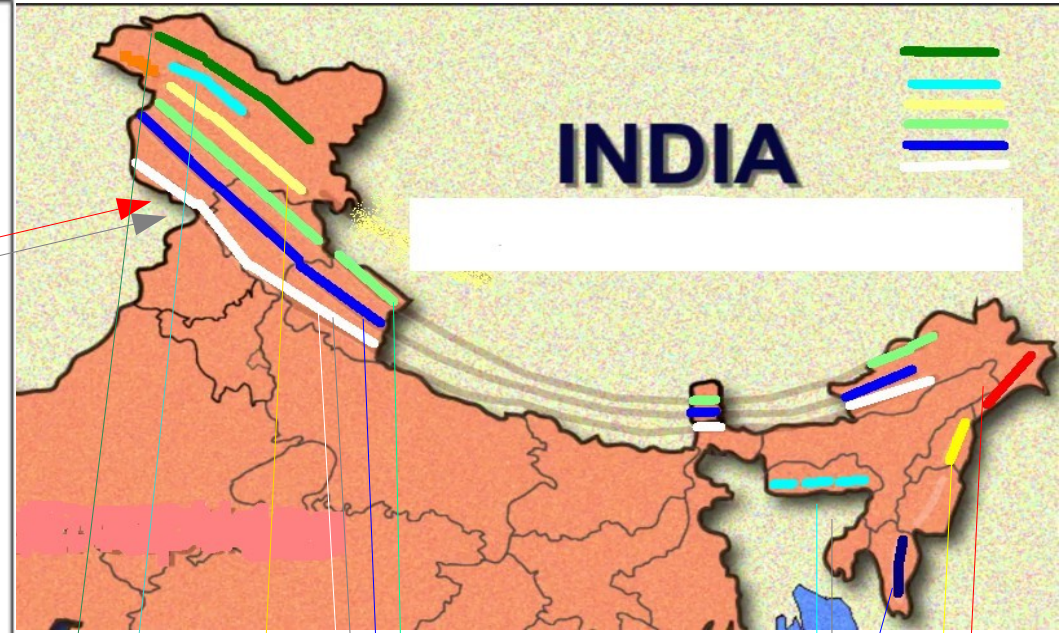
ദ്വീപുകൾ



ഉത്തരപർവത മേഖല		
ട്രാൻസ് ഹിമാലയം	ഹിമാലയം	കിഴക്കൻ മലനിരകൾ



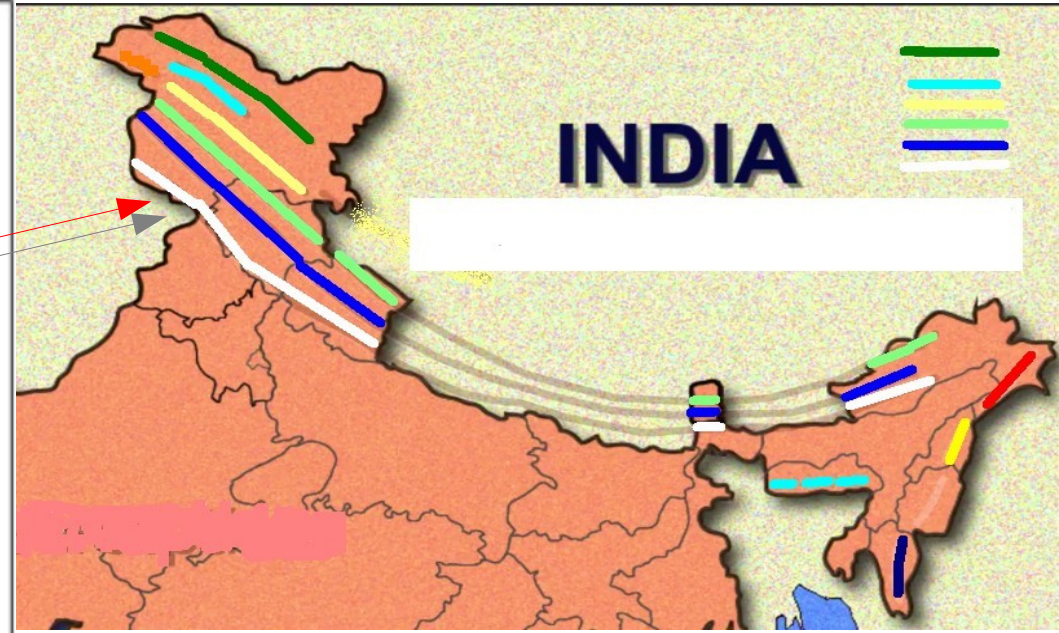
UCV



ഉത്തരപർവതമേഖല		
ട്രാൻസ് ഹിമാലയം	ഹിമാലയം	കിഴക്കൻ മലനിരകൾ
▼ (a) കാറകോറം	(i) ▼ ഹിമാദ്രി	(1) പത്കായിബൂം ▼
(b) ▼ ലഡാക്ക്	(ii) ▼ ഹിമാചൽ	(2) നാഗാ കുന്ദുകൾ
(c) ▼ സസ്കർ	(iii) ▼ സിവാലിക്	(3) ഗാരോ, ▼ ഖാസി, ജയന്തിയ കുന്ദുകൾ
		(4) മിസോ കുന്ദുകൾ

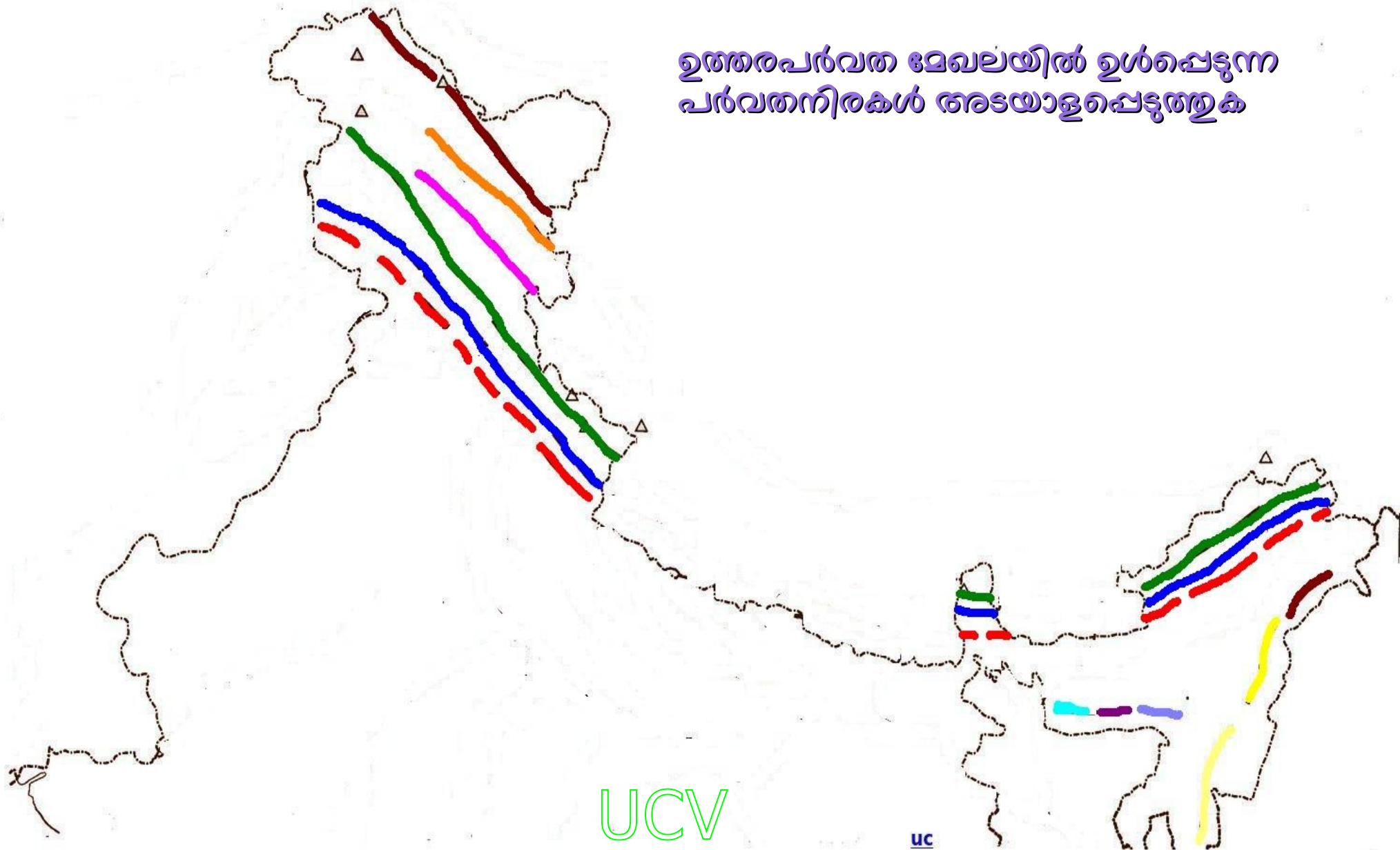
അഫ്ഘാനിസ്ഥാൻ

ഇന്ത്യ



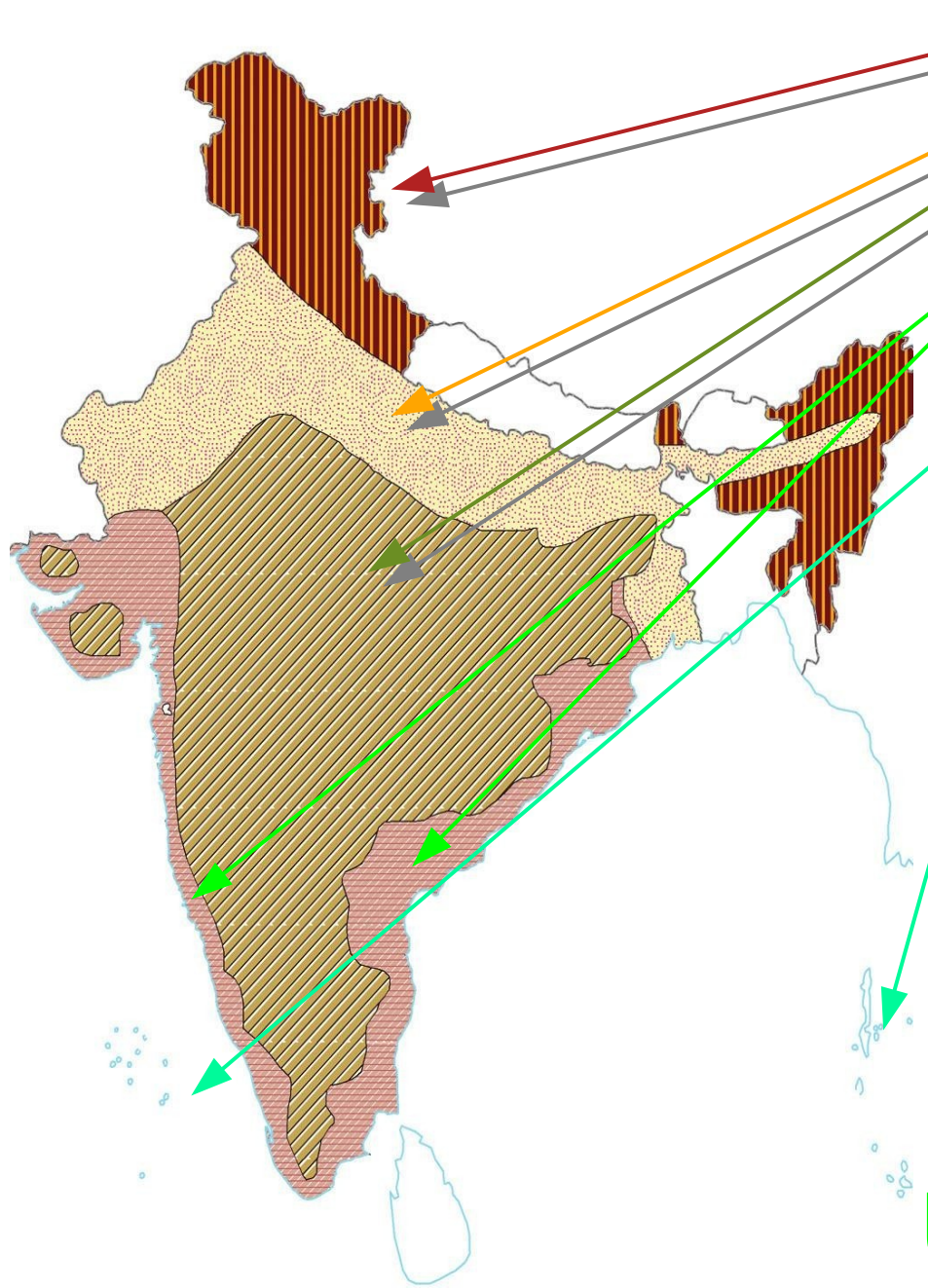
UCV

ഉത്തരപർവത മേഖലയിൽ ഉൾപ്പെടുന്ന പർവതനിരകൾ അടയാളപ്പെടുത്തുക



UCV

uc



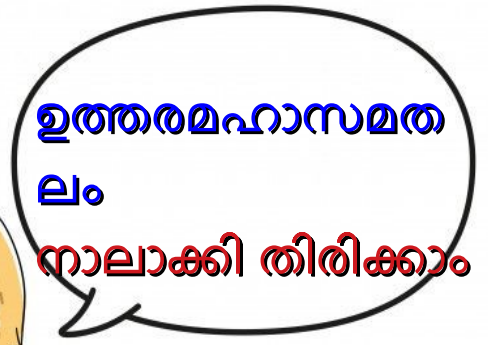
ഉത്തരപർവത മേഖല

ഉത്തരമഹാസമതലം

ഉപദ്വീപീയ പീഠഭൂമി

തീരസമതലം

ദ്വീപുകൾ



ഉത്തരമഹാസമതലം
നാലാക്കി തിരിക്കാം

ഉത്തരമഹാസമതലം

പഞ്ചാബ് ഹരിയാന സമതലം	മരുസ്ഥലി ബാഗർ സമതലം	ഗംഗാ സമതലം	ബ്രഹ്മപുത്രാ സമതലം
----------------------	---------------------	------------	--------------------

UCV

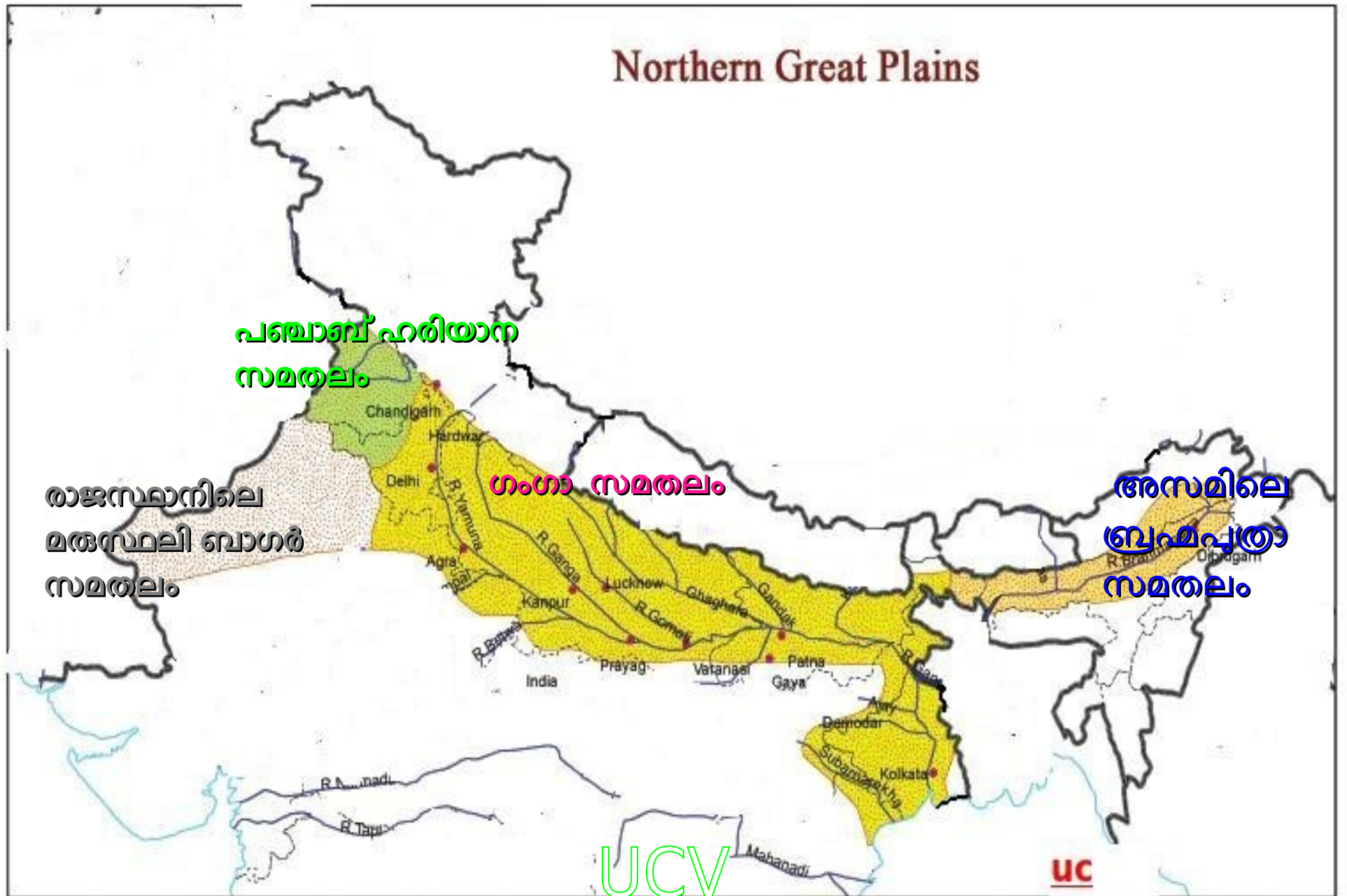
Northern Great Plains

പഞ്ചാബ് ഹരിയാന സമതലം

രാജസ്ഥാനിലെ മരുസ്ഥലി ബാഗർ സമതലം

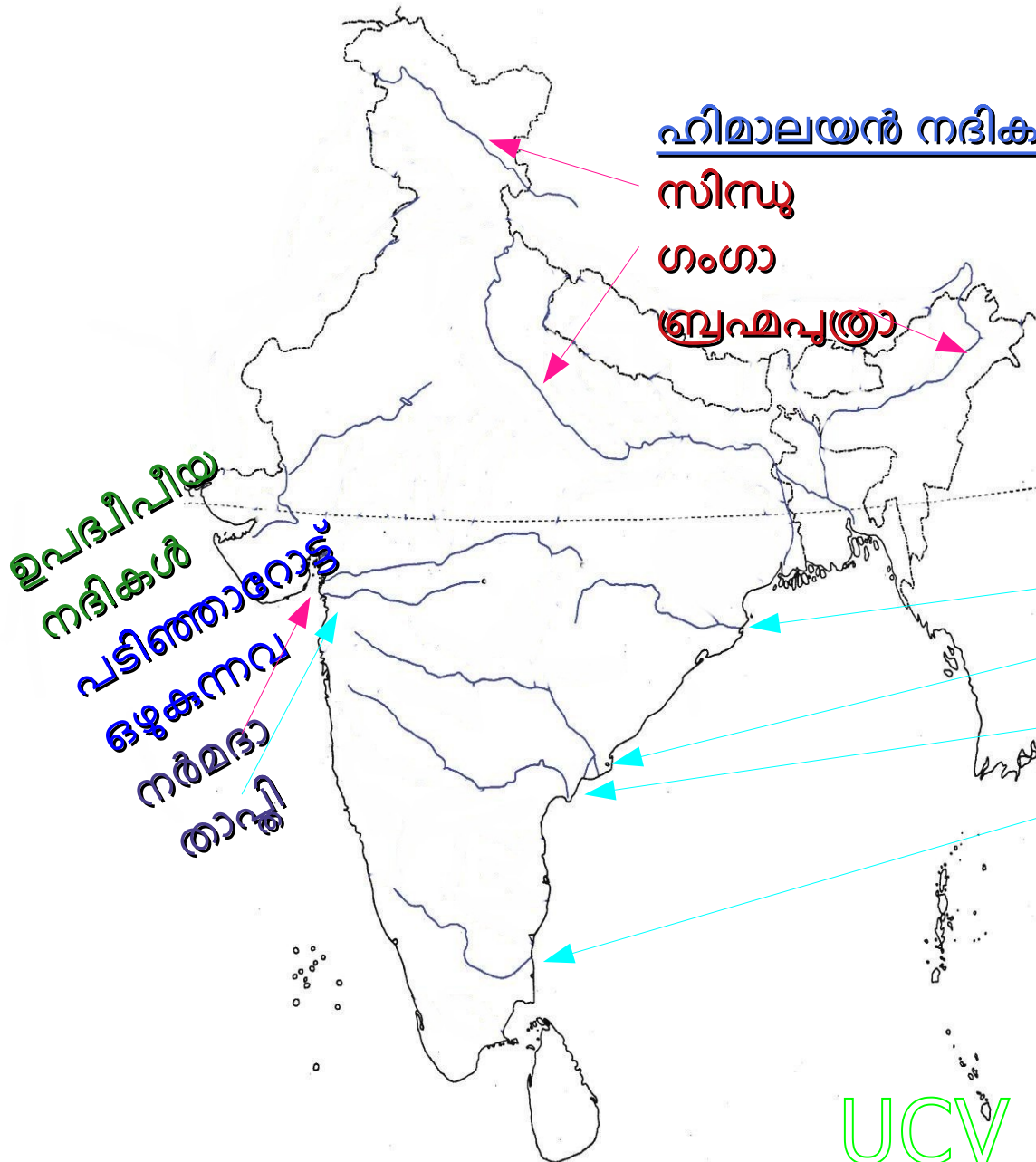
ഗംഗാ സമതലം

അസമിലെ ബ്രഹ്മപുത്ര സമതലം



UCV

UC



ഹിമാലയൻ നദികൾ

സിന്ധു

ഗംഗാ

ബ്രഹ്മപുത്രാ

ഉപദ്വീപീയ നദികൾ

പടിഞ്ഞാറോട്ട് ഒഴുകുന്നവ

നർമദാ

താപ്തി

ഉപദ്വീപീയ നദികൾ

കിഴക്കോട്ട് ഒഴുകുന്നവ

മഹാനദി

ഗോദാവരി

കൃഷ്ണ

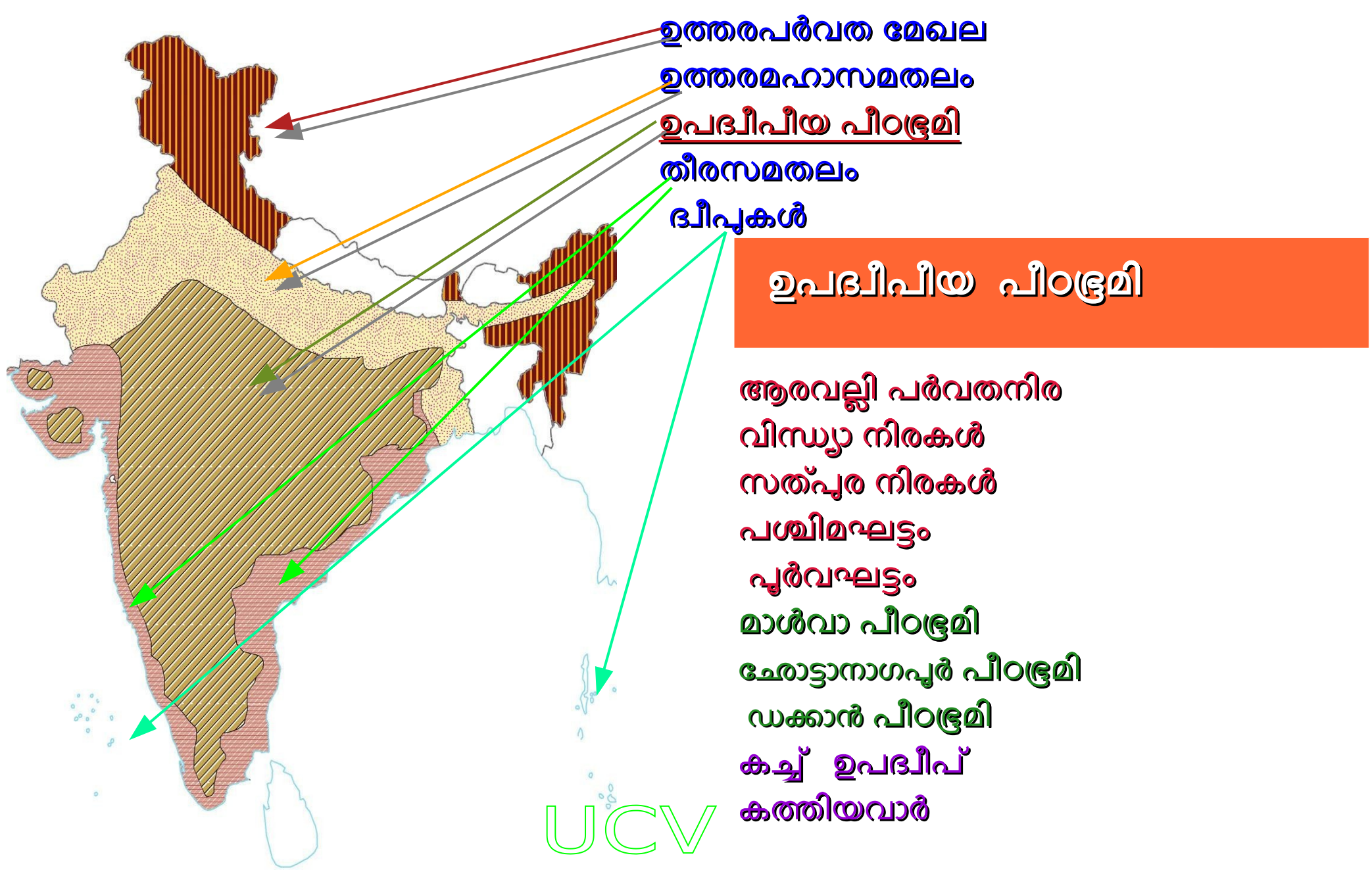
കാവേരി

ഉപദ്വീപീയ നദികൾ

പടിഞ്ഞാറോട്ട് ഒഴുകുന്നവ

നർമദാ

താപ്തി



ഉത്തരപർവത മേഖല

ഉത്തരമഹാസമതലം

ഉപദ്വീപീയ പീഠഭൂമി

തീരസമതലം

ദ്വീപുകൾ

ഉപദ്വീപീയ പീഠഭൂമി

ആരവല്ലി പർവതനിര

വിന്ധ്യ നിരകൾ

സത്പുര നിരകൾ

പശ്ചിമഘട്ടം

പൂർവഘട്ടം

മാൾവാ പീഠഭൂമി

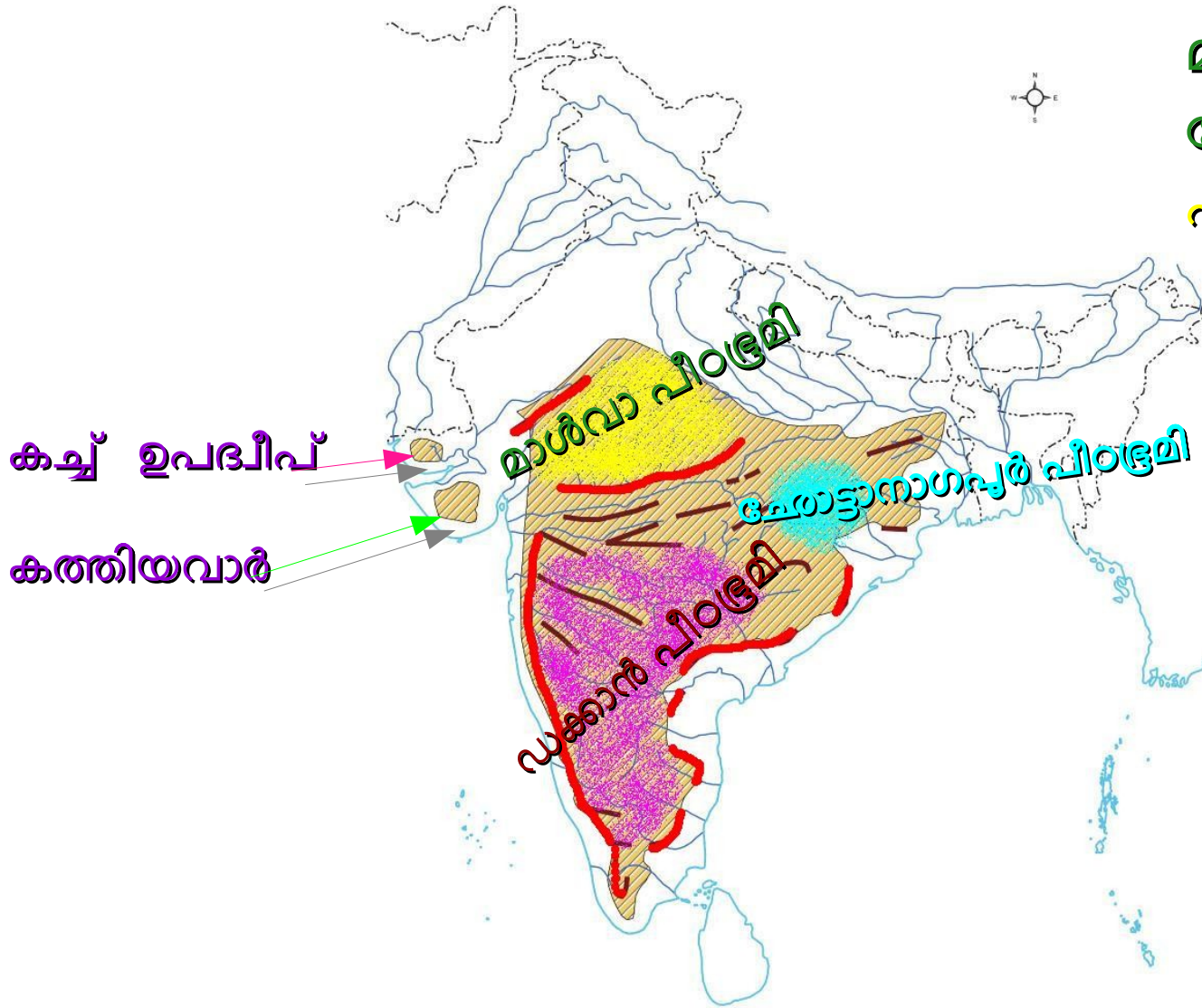
ഛോട്ടാനാഗപുർ പീഠഭൂമി

ഡക്കാൻ പീഠഭൂമി

കുച്ച് ഉപദ്വീപ്

കന്തിയവാർ

UCV



മാൾവാ പിൻഭൂമി
 ചോട്ടാനാഗപുർ
 പിൻഭൂമി
 ഡക്കാൻ പിൻഭൂമി

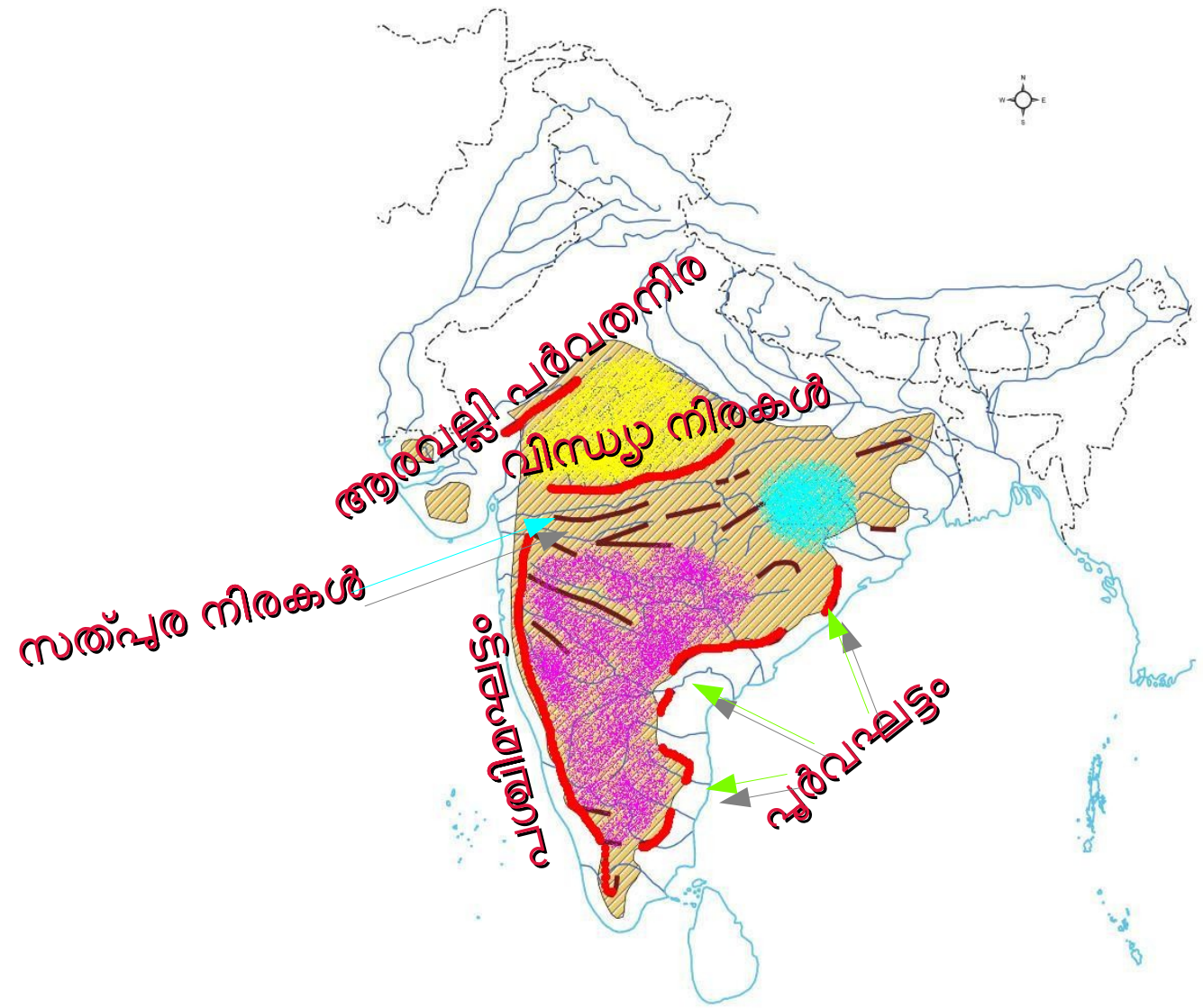
മാൾവാ പിൻഭൂമി

ചോട്ടാനാഗപുർ പിൻഭൂമി

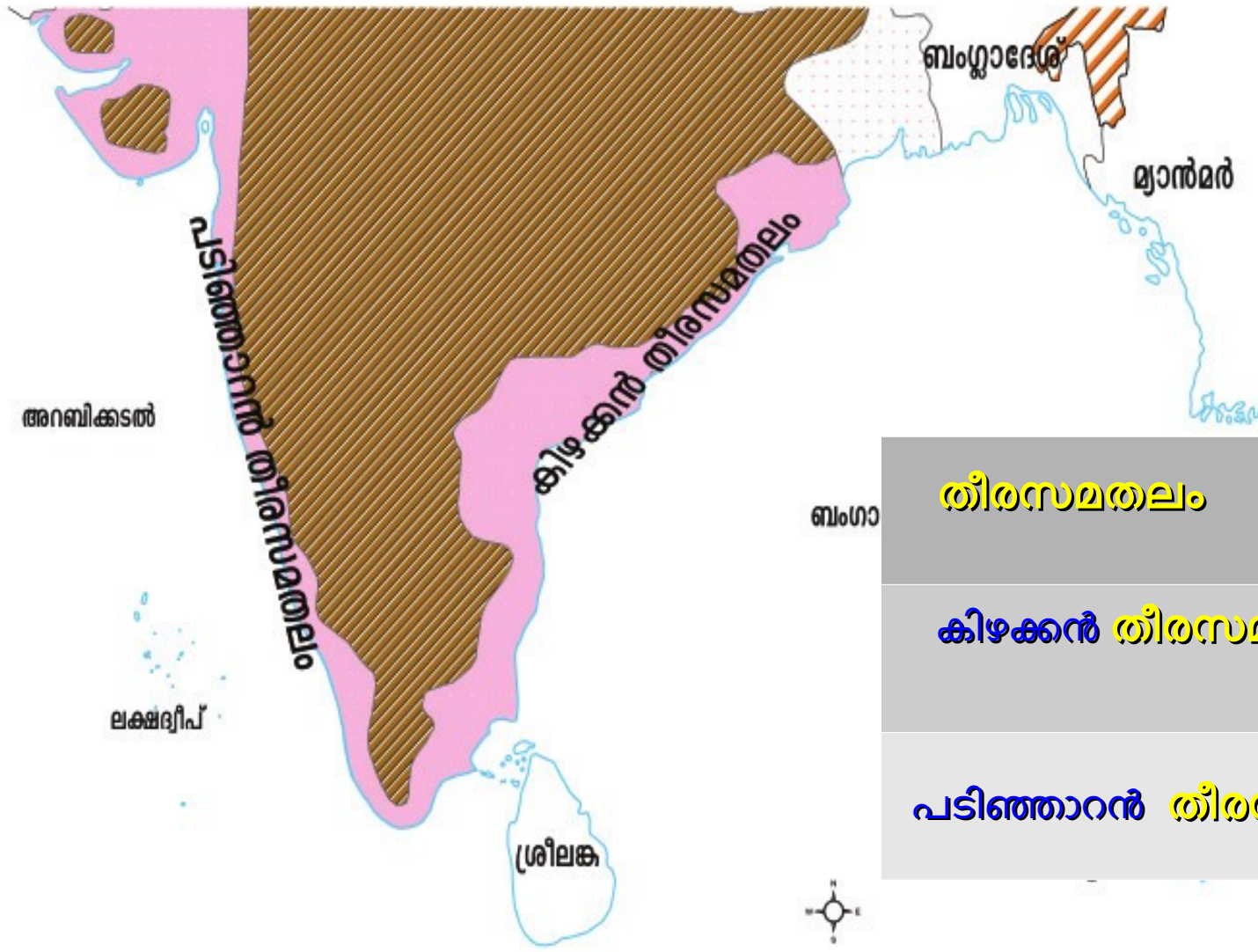
ഡക്കാൻ പിൻഭൂമി

UCV

ആരവല്ലി പർവതനിര
വിന്ധ്യ നിരകൾ
സത്പുര നിരകൾ
പശ്ചിമഘട്ടം
പൂർവഘട്ടം



UCV



- തീരസമതലം**
- കിഴക്കൻ തീരസമതലം**
- പടിഞ്ഞാറൻ തീരസമതലം**

ഗുജറാത്ത് തീരസമതലം

കൊങ്കൺ തീരസമതലം

വടക്കൻസിർക്കാർസ്

മലബാർ തീരസമതലം

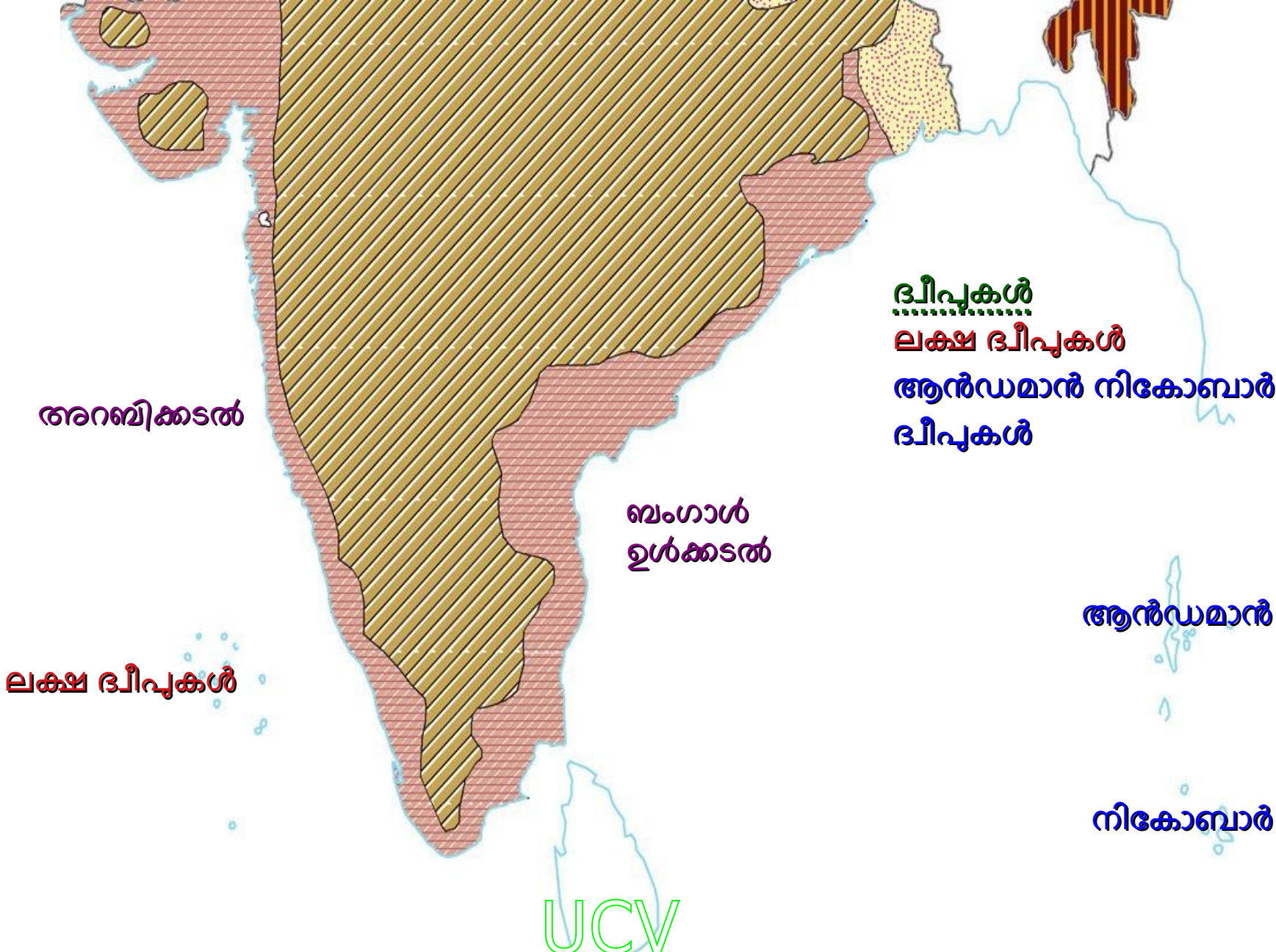
കോറമണ്ഡൽ തീരസമതലം

പടിഞ്ഞാറൻ തീരസമതലം

- 1-ഗുജറാത്ത് തീരസമതലം
- 2-കൊങ്കൺ തീരസമതലം
- 3- മലബാർ തീരസമതലം

കിഴക്കൻ തീരസമതലം

- A- കോറമണ്ഡൽ തീരസമതലം
- B- വടക്കൻസിർക്കാർസ് തീരസമതലം



അറബിക്കടൽ

ലക്ഷദ്വീപുകൾ

ബംഗാൾ
ഉൾക്കടൽ

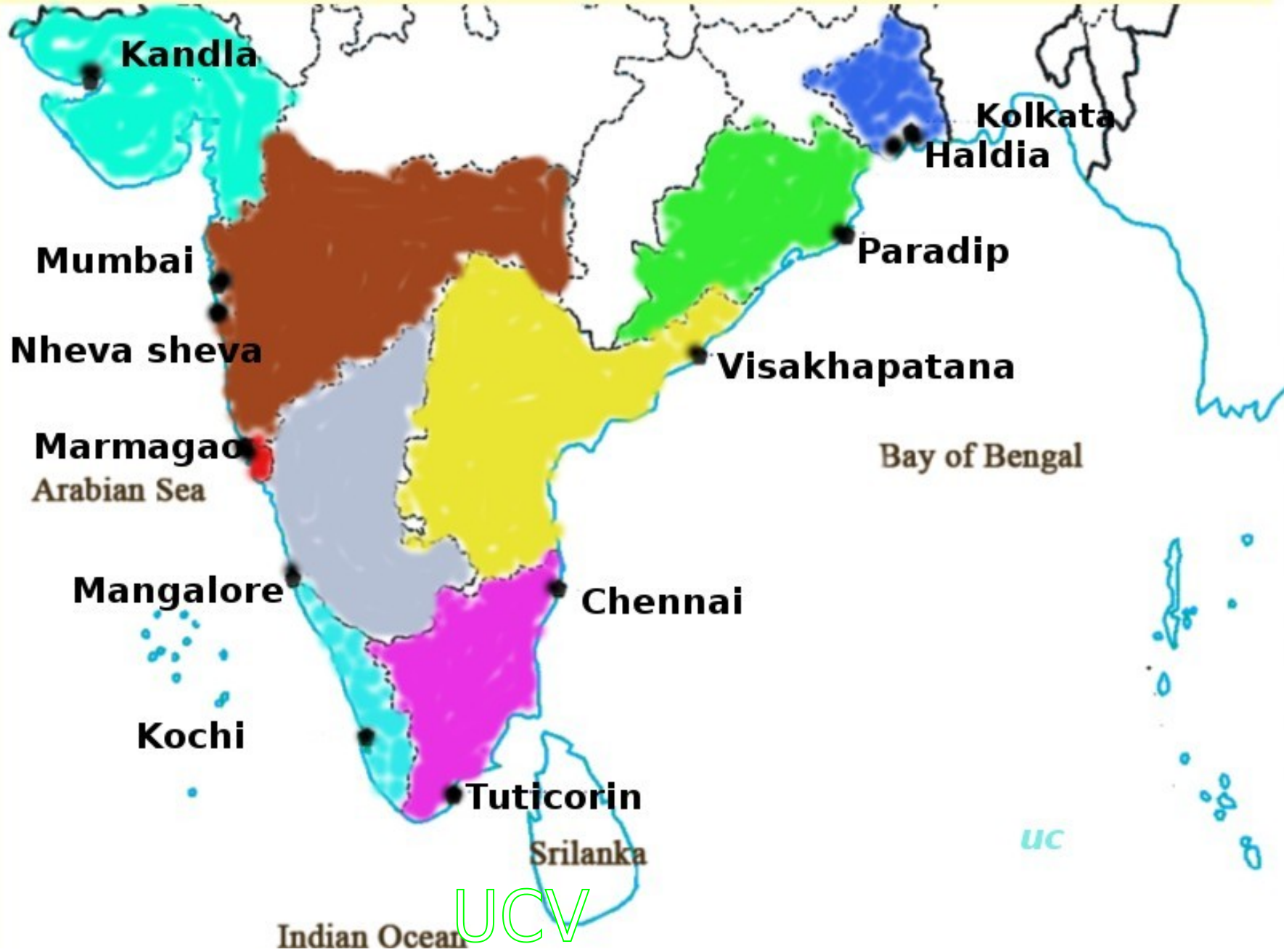
ദീപുകൾ
ലക്ഷദ്വീപുകൾ
ആന്ധ്രമാൻ നികോബാർ
ദീപുകൾ

ആന്ധ്രമാൻ

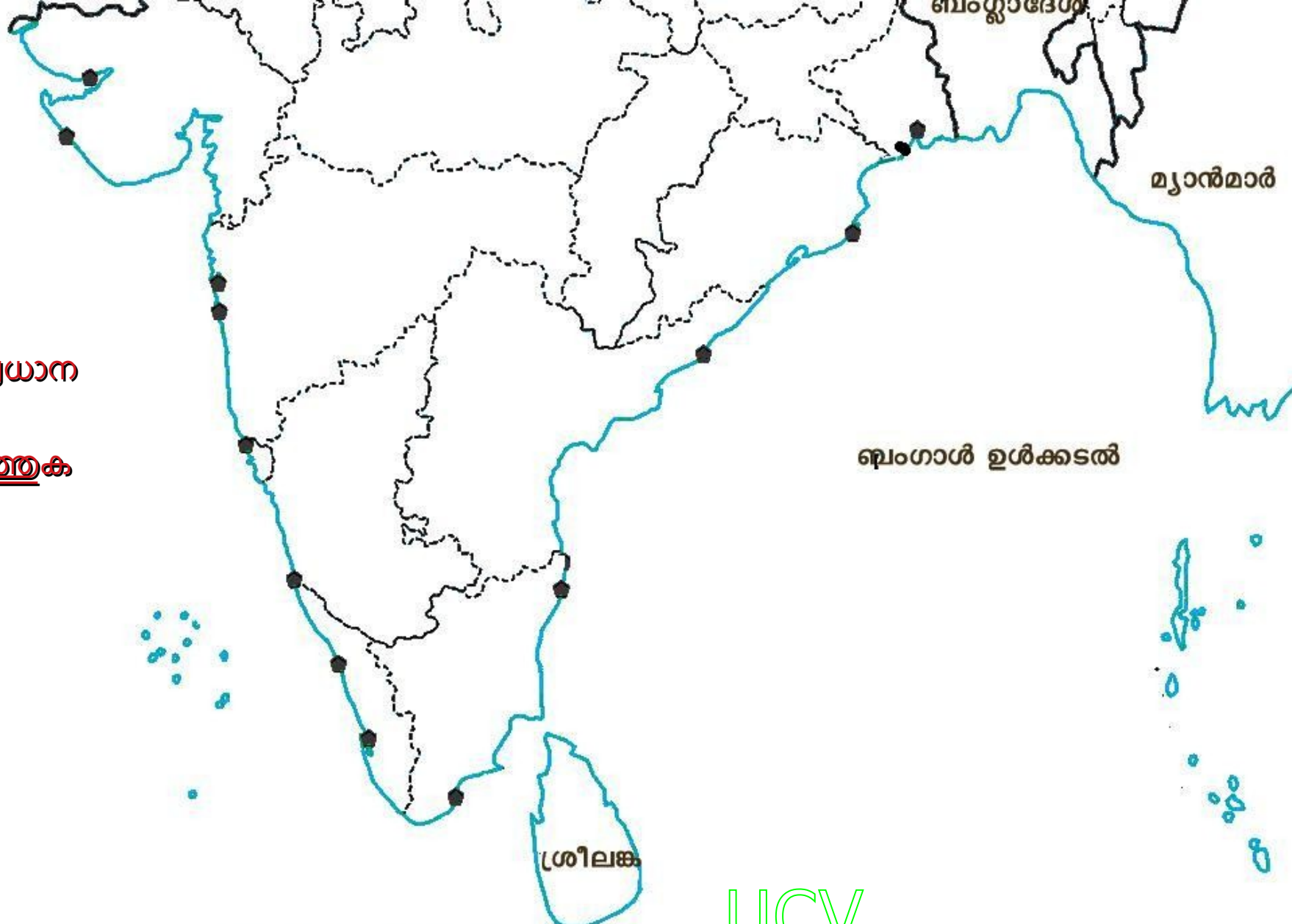
നികോബാർ

UCV

ഇന്ത്യയിലെ
പ്രധാന
തുറമുഖങ്ങൾ



ഇന്ത്യയിലെ പ്രധാന
തുറമുഖങ്ങൾ
അടയാളപ്പെടുത്തുക



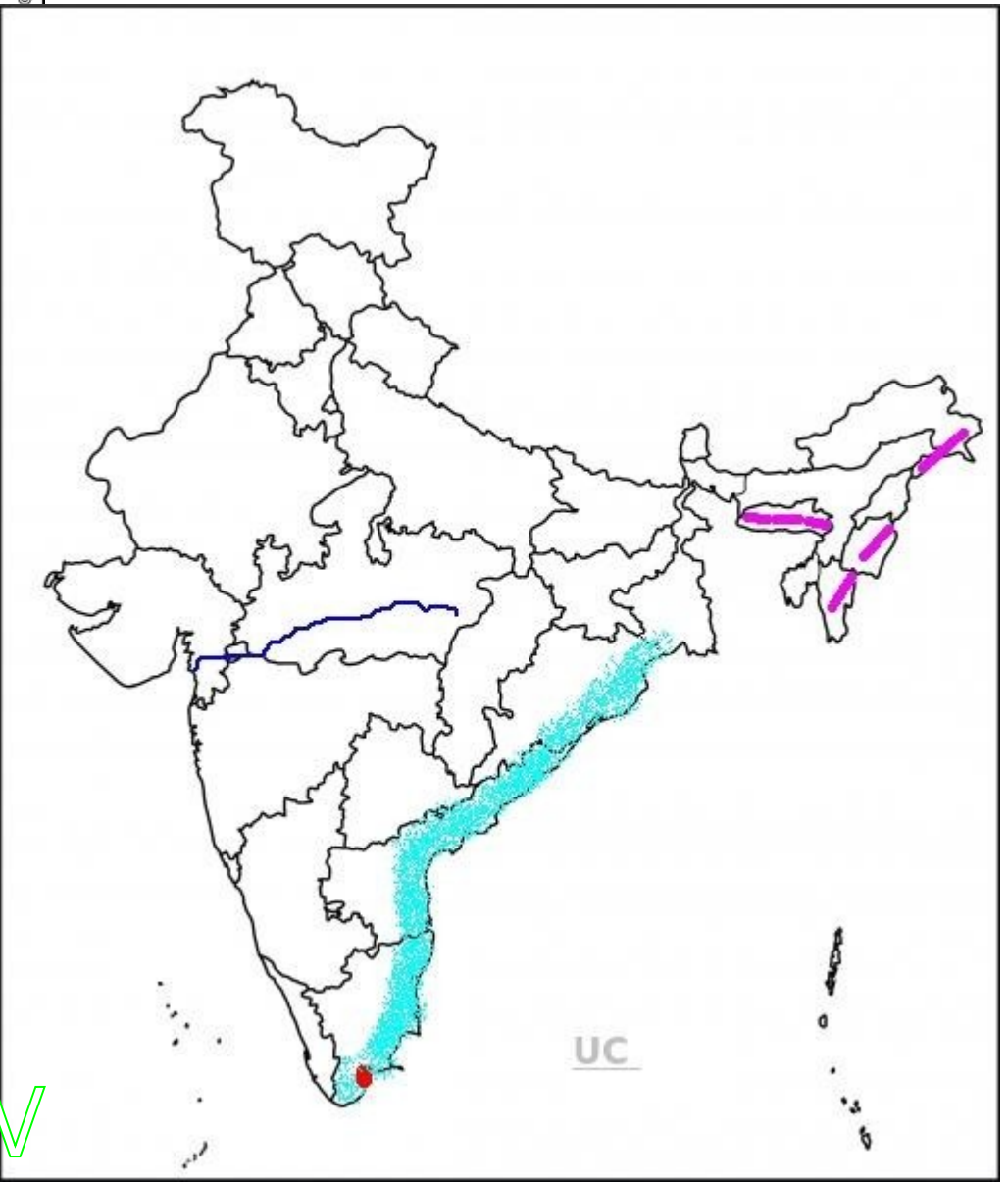
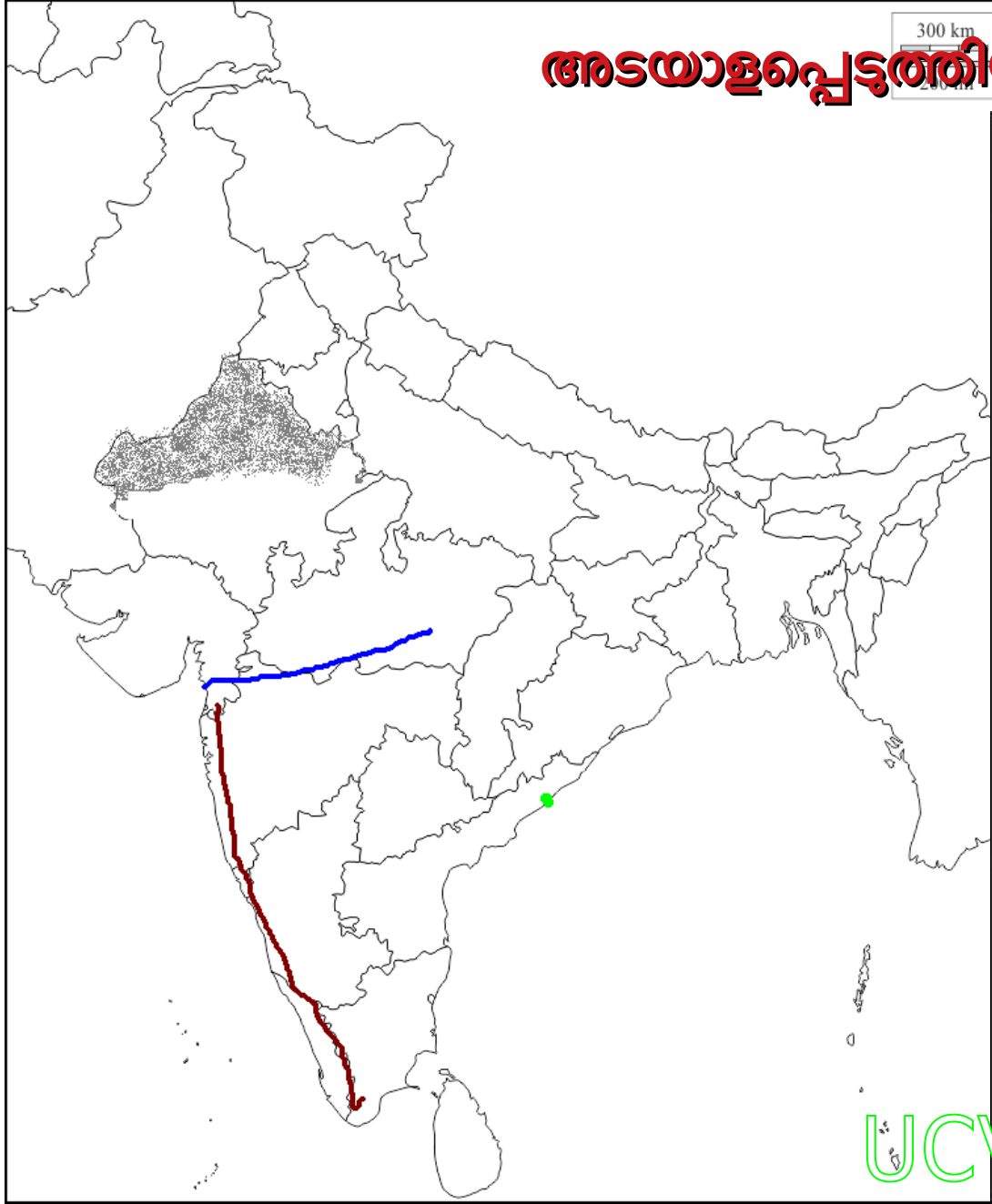
ബംഗാൾ ഉൾക്കടൽ

ഇന്ത്യൻ മഹാസമുദ്രം

UCV

അടയാളപ്പെടുത്തിയവ തിരിച്ചറിയുക

300 km
200 km
© d...s.com



UCV

UC



ഹിമാദ്രി

- ഏറ്റവും ഉയരം കൂടിയ നിര.
- ശരാശരി ഉയരം 5000 മീറ്റർ.
- ഗംഗ, യമുന എന്നീ നദികളുടെ ഉത്ഭവസ്ഥാനം.
- 8000 മീറ്ററിനു മുകളിൽ ഉയരമുള്ള നിരവധി കൊടുമുടികൾ സ്ഥിതി ചെയ്യുന്നു. (ഉദാ: കാഞ്ചൻ ജംഗ, നന്ദാദേവി)

ഹിമാചൽ

- ഹിമാദ്രിയുടെ തെക്കുഭാഗത്തായി സ്ഥിതിചെയ്യുന്നു.
- ശരാശരി ഉയരം 3000 മീറ്റർ.
- ഷിംല, ഡാർജിലിങ് തുടങ്ങിയ സുഖവാസകേന്ദ്രങ്ങൾ ഈ പർവതനിരകളുടെ തെക്കേ പരിവിലായി സ്ഥിതി ചെയ്യുന്നു.

സിവാലിക്

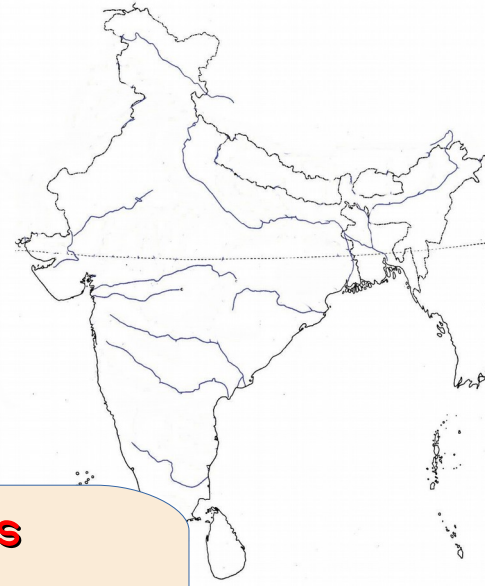
- ഹിമാചലിനു തെക്കുഭാഗത്തായി സ്ഥിതി ചെയ്യുന്നു.
- ശരാശരി ഉയരം 1220 മീറ്റർ.
- ഹിമാലയൻ നദികൾ ഈ പർവതനിരയെ മുറിച്ചുകൊണ്ട് ഒഴുകുന്നതിനാൽ പലയിടങ്ങളിലും തുടർച്ച നഷ്ടപ്പെടുന്നു.
- നീളമേറിയതും വിസ്തൃതവുമായ താഴ്വരകൾ കാണപ്പെടുന്നു. ഇവയെ ഡുണുകൾ എന്നു വിളിക്കുന്നു.(ഉദാ : ഡെറാഡൂൺ)



ഹിമാലയൻ നദികൾ	ഉപദ്വീപീയ നദികൾ
<ul style="list-style-type: none"> • ഹിമാലയപർവതനിരകളിൽ നിന്നുത്ഭവിക്കുന്നു. • അതിവിസ്തൃതമായ വൃഷ്ടിപ്രദേശം 	<ul style="list-style-type: none"> • ഉപദ്വീപീയ പീഠഭൂമിയിലെ മലനിരകളിൽ നിന്നുത്ഭവിക്കുന്നു. • താരതമ്യേന വിസ്തൃതി കുറഞ്ഞ വൃഷ്ടി പ്രദേശം.
<ul style="list-style-type: none"> • അപരദനതീവ്രത കൂടുതൽ 	<ul style="list-style-type: none"> • അപരദനതീവ്രത താരതമ്യേന കുറവ്.
<ul style="list-style-type: none"> • പർവതമേഖലകളിൽ ഗിരികന്ദരങ്ങൾ സൃഷ്ടിക്കുകയും സമതലങ്ങളിൽ വളഞ്ഞുപുളഞ്ഞ് ഒഴുകുകയും ചെയ്യുന്നു. 	<ul style="list-style-type: none"> • കാഠിന്യമേറിയ ശിലകളിലൂടെ ഒഴുകുന്നതിനാൽ അഗാധ താഴ്വരകൾ സൃഷ്ടിക്കപ്പെടുന്നില്ല.
<ul style="list-style-type: none"> • ഉയർന്ന ജലസേചനശേഷി 	<ul style="list-style-type: none"> • കുറഞ്ഞ ജലസേചനശേഷി.
<ul style="list-style-type: none"> • സമതലപ്രദേശങ്ങളിൽ ഉൾനാടൻ ജലഗതാഗതത്തിന് സാധ്യത. 	<ul style="list-style-type: none"> • ഉൾനാടൻ ജലഗതാഗതത്തിന് സാധ്യത താരതമ്യേന കുറവ്.

Abdul Wahid U C Paryyoliangadi
 SIHSS Ummathur,
 Vadakara- Kozhikode
 9447820303

പടിഞ്ഞാറൻ തീരസമതലം	കിഴക്കൻ തീരസമതലം
<ul style="list-style-type: none"> • അറബിക്കടലിനും പശ്ചിമഘട്ടത്തിനു മിടയിൽ. • റാൻ ഓഫ് കച്ച് മുതൽ കന്യാകുമാരി വരെ. • താരതമ്യേന വീതി കുറവ്. • ഗുജറാത്ത് തീരസമതലം, കൊങ്കൺ തീരസമതലം, മലബാർ തീരസമതലം എന്നിങ്ങനെ തിരിക്കാം. • കായലുകളും അഴിമുഖങ്ങളും കാണപ്പെടുന്നു. 	<ul style="list-style-type: none"> • ബംഗാൾ ഉൾക്കടലിനും പൂർവഘട്ടത്തിനു മിടയിൽ. • സുന്ദരവനപ്രദേശം മുതൽ കന്യാകുമാരി വരെ. • വീതി താരതമ്യേന കൂടുതൽ. • കോറമണ്ഡൽ തീരസമതലം, വടക്കൻ സിർകാർസ് തീരസമതലം എന്നിങ്ങനെ തിരിക്കാം. • ഡെൽറ്റ രൂപീകരണം നടക്കുന്നു.



Click All Images

Enjoy the Map
THANK YOU

