

ജില്ലയുടെ പേര്. കോട്ടയം
 ബി.ആർ.നിയുടെ പേര്. വൈക്കം

സ്റ്റാൻഡേർഡ്	:	10	സോഷ്യൽ സയൻസ്
വിഷയം	:		
യൂണിറ്റ്	:	4	
പാഠം	:	ഭൂതല വിശകലനം ഭൂപടങ്ങളിലൂടെ	
വർക്ക് ഷീറ്റ് നമ്പർ	:	1	

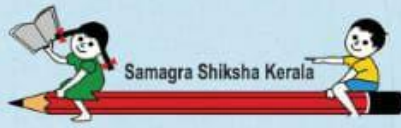
ആരംഭം

വൈറ്റ് ബോർഡ് ഷീറ്റ്

പുരിപ്പിക്കുക

1. പ്രകൃതിദത്തവും മനുഷ്യനിർമ്മിതവുമായ എല്ലാ ഭൗമോപരിതല സവിശേഷതകളെ വളരെ സൂക്ഷ്മമായി ചിത്രീകരിക്കുന്ന രൂപങ്ങളാണ്

2. ഇന്ത്യയിൽ ധരാതലീയ ഭൂപട നിർമ്മാണത്തിന്റെ ചുമതല എന്ന കേന്ദ്ര ഏജൻസിക്കാണ്.
3. ടോപ്പോഗ്രാഫിക് മാപ്പുകൾ എന്ന ചുരുക്കപേരിൽ അറിയപ്പെടുന്നു.
4. സർവ്വേ ഓഫ് ഇന്ത്യയുടെ ആസ്ഥാനം
5. നമ്പറുകൾ ഭൂപടം പ്രതിനിധാനം ചെയ്യുന്ന പ്രദേശത്തെയാണ് സൂചിപ്പിക്കുന്നത്.



ബില്ലയുടെ പേര്. കോട്ടയം
ബി.ആർ.നിയുടെ പേര്. വൈക്കം

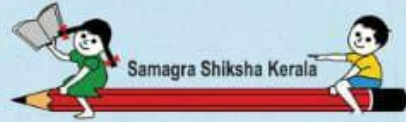
സ്റ്റാൻഡേർഡ്	:	10
വിഷയം	:	സോഷ്യൽ സയൻസ്
യൂണിറ്റ്	:	4
പാഠം	:	ഭൂതല വിശകലനം ഭൂപടങ്ങളിലൂടെ
വർക്ക് ഷീറ്റ് നമ്പർ	:	2

തുടർച്ച

വൈറ്റ് ബോർഡ് ഷീറ്റ്

ചേരുംപടി ചേർക്കുക.

- ടോപ്പോ - ഗുജറാത്ത്, രാജസ്ഥാൻ
- ജോർജ്ജ് എവറസ്റ്റ് - എസ് ഒ ഐ മാപ്പ്സ്
- ഗ്രാഫ് - സ്ഥലം
- $45 \frac{D}{10}$ - വിവരിക്കുക
- ഇന്ത്യൻ ധരാതലീയ ഭൂപടം - മൗ ഷ എവറസ്റ്റ്



ബില്ലയുടെ പേര്. കോട്ടയം
 ബി.ആർ.നിയുടെ പേര്. വൈക്കം

സ്റ്റാൻഡേർഡ്	:	10
വിഷയം	:	സോഷ്യൽ സയൻസ്
യൂണിറ്റ്	:	4
പാഠം	:	ഭൂതല വിശകലനം ഭൂപടങ്ങളിലൂടെ
വർക്ക് ഷീറ്റ് നമ്പർ	:	3

തുടർച്ച

വൈറ്റ് ബോർഡ് ഷീറ്റ്

ചേരുമ്പടി ചേർക്കുക

A

B



താലൂക്ക് അതിർത്തി



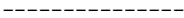
നദി



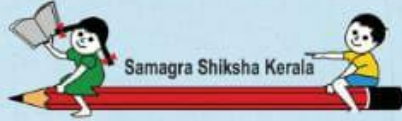
നീരുറവ



കുഴൽകിണർ



ജില്ലാ അതിർത്തി



ബില്ലയുടെ പേര്.	കോട്ടയം
ബി.ആർ.നിയുടെ പേര്.	വൈക്കം

സ്റ്റാൻഡേർഡ് :	10
വിഷയം :	സോഷ്യൽ സയൻസ്
യൂണിറ്റ് :	4
പാഠം :	ഭൂതല വിശകലനം ഭൂപടങ്ങളിലൂടെ
വർക്ക് ഷീറ്റ് നമ്പർ :	4

തുടർച്ച

വൈറ്റ് ബോർഡ് ഷീറ്റ്

വിവിധ ഭൂസവിശേഷതകൾ ചിത്രീകരിക്കാൻ ഉപയോഗിക്കുന്ന അംഗീകൃത നിറങ്ങൾ തിരിച്ചറിഞ്ഞ് പട്ടിക പൂർത്തിയാക്കുക.

ഭൂസവിശേഷതകൾ

നിറം

കൃഷിസ്ഥലങ്ങൾ

പച്ച

തരിശുഭൂമി

മഞ്ഞ

സമുദ്രങ്ങൾ, നദികൾ, കുളങ്ങൾ, കിണറുകൾ

കറുപ്പ്

മണൽകുന്നുകൾ, മണൽ കുന്നുകൾ

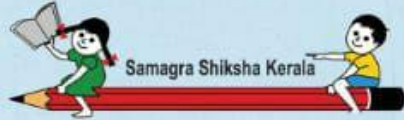
നീല

വനങ്ങൾ, പൂൽമേടുകൾ

വെള്ള

വര ജലാശയങ്ങൾ

തവിട്ട്



മിലയുടെ പേര്. കോട്ടയം
 ബി.ആർ.നിയുടെ പേര്. വൈക്കം

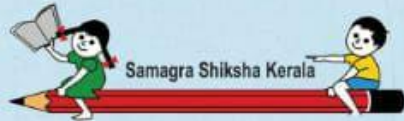
സ്റ്റാൻഡേർഡ്	:	10	സോഷ്യൽ സയൻസ്
വിഷയം	:		
യൂണിറ്റ്	:	4	
പാഠം	:		ഭൂതല വിശകലനം ഭൂപടങ്ങളിലൂടെ
വർക്ക് ഷീറ്റ് നമ്പർ	:	5	

തുടർച്ച

വൈറ്റ് ബോർഡ് ഷീറ്റ്

ഒറ്റ വാക്കിൽ ഉത്തരം എഴുതുക.

1. കോ ുർ രേഖകളുടെ ഇടവേള എത്രയാണ്?
2. അടുത്തടുത്ത 2 കോ ുർ രേഖകളുടെ മൂല്യവ്യത്യാസത്തെ എന്ന് പറയാം?
3. കോ ുർ മൂല്യങ്ങളുടെ സഹായത്താൽ എന്താണ് കെ ത്താനാവുക?
4. അടുത്തടുത്ത കോ ുർ രേഖകൾ എന്തിനെ സൂചിപ്പിക്കുന്നു?
5. സമുദ്ര നിരപ്പിൽ നിന്നും ഒരേ ഉയരത്തിലുള്ള സ്ഥലങ്ങളെ തമ്മിൽ യോജിപ്പിച്ച് വരയ്ക്കുന്ന സാങ്കല്പിക രേഖകളെ എന്ന് പറയുന്നു?



ജില്ലയുടെ പേര്. കോട്ടയം
 ബി.ആർ.നിയുടെ പേര്. വൈക്കം

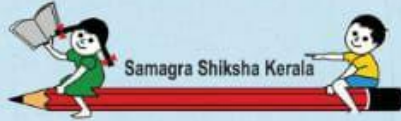
സ്റ്റാൻഡേർഡ്	:	10
വിഷയം	:	സോഷ്യൽ സയൻസ്
യൂണിറ്റ്	:	4
പാഠം	:	ഭൂതല വിശകലനം ഭൂപടങ്ങളിലൂടെ
വർക്ക് ഷീറ്റ് നമ്പർ	:	6

തുടർച്ച

വൈറ്റ് ബോർഡ് ഷീറ്റ്

വിട്ടുപോയ ഭാഗം പൂരിപ്പിക്കുക.

1. വിവിധ ഭൂരൂപങ്ങൾ തുടങ്ങിയവയാണ് ധരാതലീയ ഭൗതിക സവിശേഷതകൾ (ജലശയങ്ങൾ, വനങ്ങൾ, പാർപ്പിടങ്ങൾ)
2. ധരാതലീയ ഭൂപടങ്ങളിലെ ഭൂപടങ്ങളെ സമ്പന്നിച്ചു നൽകിയിരിക്കുന്ന പൊതു വിവരങ്ങളാണ് പ്രധമിക വിവരങ്ങൾ (മാർജിനുകൾക്ക് പുറത്ത്, ഭൂരൂപങ്ങൾ, ജലാശയങ്ങൾ)



ശില്പയുടെ പേര്. കോട്ടയം
 ബി.ആർ.സിയുടെ പേര്. വൈക്കം

സ്റ്റാൻഡേർഡ് : 10 സോഷ്യൽ സയൻസ്
 വിഷയം : 4
 യൂണിറ്റ് : ഭൂതല വിശകലനം ഭൂപട
 പാഠം :ങ്ങളിലൂടെ
 വർക്ക് ഷീറ്റ് നമ്പർ : 7

തുടർച്ച

വൈറ്റ് ബോർഡ് ഷീറ്റ്

പട്ടിക പൂർത്തീകരിക്കുക

പ്രാഥമിക വിവരങ്ങൾ

ഭൂപടത്തിന്റെ നമ്പർ

പ്രദേശത്തിന്റെ പേര്

അക്ഷാംശ രേഖാംശ സ്ഥാനം

-
-
-
-
-

സാംസ്കാരിക വിഷയങ്ങൾ

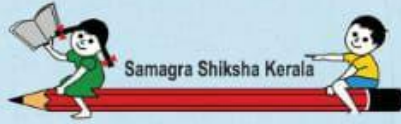
പാർപ്പിടങ്ങൾ

വിവിധതരം റോഡുകൾ

അതിർത്തികൾ

ആരാധനാലയങ്ങൾ

-
-
-
-
-



ജില്ലയുടെ പേര്. കോട്ടയം
 ബി.ആർ.സി.യുടെ പേര്. വൈക്കം

സ്റ്റാൻഡേർഡ് : 10 സോഷ്യൽ സയൻസ്
 വിഷയം :
 യൂണിറ്റ് : 4
 പാഠം : ഭൂതല വിശകലനം ഭൂപടങ്ങളിലൂടെ
 വർക്ക് ഷീറ്റ് നമ്പർ : 8

രചനാസാനം

വൈറ്റ് ബോർഡ് ഷീറ്റ്

ചേരുംപടി ചേർക്കുക

പ്രാഥമിക വിവരങ്ങൾ

മനുഷ്യനിർമ്മിത സവിശേഷത

ഭൗതിക സവിശേഷതകൾ

ഭൂപടങ്ങളെ സംബന്ധിച്ച് പൊതു വിവരങ്ങൾ

സാംസ്കാരിക സവിശേഷതകൾ

ജലാശയങ്ങൾ