

సంగ్రహణాత్మక మదింపు - 1 - 2016 - 2017

సాంఘికశాస్త్రం
(తెలుగు మీడియం)

పార్టు - ఎ & బి

తరగతి: 7)

(గరిష్ట మార్కులు: 80)

(సమయం: 2.45 గం||

మార్కులు: 60

పార్టు - ఎ

సమయం: 2 గం||

సూచనలు:

1. ప్రశ్నాపత్రము చదువుకోవడానికి 15 నిమిషములు, జవాబులు రాయడానికి 2.30 గంటలు కేటాయించబడినది.
2. పార్ట్-ఎ ప్రశ్నలకు జవాబు పత్రంలో జవాబులు రాయాలి.
3. పార్ట్-ఎ ప్రశ్నాపత్రాన్ని విద్యార్థులు తమ వెంట తీసుకువెళ్ళవచ్చును.
4. మ్యూప్ మరియు పార్ట్-బి (బిట్ పేపర్)ను జవాబు పత్రానికి జతచేసి, ఇన్విజిలేటరుకు ఇవ్వాలి.

* * *

సెక్షన్ - 1

సూచనలు: 1) అన్ని ప్రశ్నలకు సమాధానాలు వ్రాయండి.

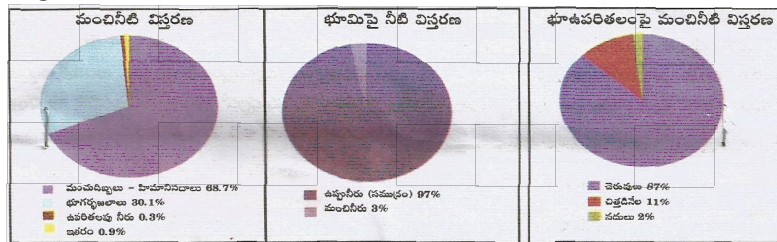
2) ప్రతి ప్రశ్నకు 8 మార్కులు.

4X8=32

1. రాజుల కాలంలో పన్నుల ద్వారా వచ్చే ఆదాయాన్ని దేవాలయాలు, కోటలు నిర్మాణాలకు ఖర్చు చేయగా, ప్రస్తుత ప్రభుత్వాలు పన్నుల ద్వారా వచ్చే ఆదాయాన్ని ఏ ఏ కార్యక్రమాలపై వెచ్చిస్తున్నారో వివరించి, వ్యాఖ్యానించండి ?

(లేదా)

క్రింది గ్రాఫ్లను పరిశీలించి, వ్యాఖ్యానించండి.



ప్రశ్న: భూమిపై నీటి లభ్యత గురించి గ్రాఫ్లో ఇచ్చిన సమాచారం జాగ్రత్తగా చూసి, మన జీవితాల్లోను, భూమిపై నీటి లభ్యత గురించి వ్యాఖ్యానించండి.

[Turn Over

SET - II

2. మత్స్యకారులు డబ్బుకోసం మధ్యవర్తులపైన ఆధారపడకుండా ఉండాలంటే మీరే పరిష్కారమార్గాలను సూచిస్తారు ?

(లేదా)

ఆనాడు శక్తివంతమైనవారు స్వంతభూములను కలిగి, ఇతర రైతుల నుండి, వర్తకుల నుండి, వృత్తిపనివారల నుండి సుంకాలు లేదా శిస్తు వసూలు చేసేవారు. నేడు శక్తివంతమైన వారు ఇలా చేయగలరా ? కారణాలు తెలపండి ?

3. క్రింది పట్టికను పరిశీలించి, దిగువ ప్రశ్నలకు సమాధానాలు వ్రాయుము.

పాలకుని పేరు	పాలనా కాలం	ప్రత్యేకతలు
1. రెండవ పోలరాజు	1116-1157	1. కాకతీయ సామ్రాజ్య తొలి పాలకులు
2. రుద్రదేవుడు	1158-1195	1. రాజధాని హన్మకొండ నుండి ఓరుగల్లుకు మార్చారు. 2. కొత్త రాజధానిని ప్రణాళికా బద్ధంగా నిర్మించాడు. 3. వేయిస్తంభాల గుడిని హన్మకొండలో నిర్మించాడు.
3. గణపతి దేవుడు	1199-1262	1. సుదీర్ఘ కాలం పాటు పాలన అందించినాడు.
4. రుద్రమదేవి	1262-1289	1. అత్యంత ధైర్య సాహసాలు గల మహిళా పాలకురాలు. 2. 27 సుంపాటు చక్కని పరిపాలన అందించింది.
5. ప్రతాపరుద్రుడు	1289-1323	1. కడపటి చక్రవర్తి

ప్రశ్నలు:

- 1) వేయి స్తంభాల గుడిని హన్మకొండలో నిర్మించినవారు ఎవరు ?
- 2) రుద్రమదేవి పాలనా కాలమేది ?
- 3) హన్మకొండ నుంచి ఓరుగల్లుకు రాజధాని మార్పిడి చేసినవారెవరు ?
- 4) కాకతీయ సామ్రాజ్యాన్ని ఎక్కువ కాలం పరిపాలించిన చక్రవర్తి ఎవరు ?

(లేదా)

[Contd..on 3rd page

4. క్రింద ఇచ్చిన ఆంధ్రప్రదేశ్ పటములో నదులను గుర్తించుము.
1) గోదావరి 2) కృష్ణ 3) పెన్నా 4) పాపఘ్ని

(లేదా)

- క్రింద ఇచ్చిన భారతదేశ పటములో దిగువ పేర్కొన్న ప్రాంతాలను గుర్తించుము.
1) శ్రీనగర్ 2) న్యూఢిల్లీ 3) ముంబాయి 4) కోల్కత్తా

సెక్షన్ - 2

సూచనలు: 1) అన్ని ప్రశ్నలకు సమాధానాలు వ్రాయండి.

2) ప్రతి ప్రశ్నకు 4 మార్కులు.

5×4=20

5. ప్రజలకు పంటలు (మ్యాపులు) ఏవిధంగా ఉపయోగపడతాయి ?
6. జలచక్రం ప్రధాన దశలను వివరించండి.
7. కాకతీయ రాజులు, సామంతులు వ్యవసాయాభివృద్ధికోసం చెరువులు త్రవ్వించారు. ఇప్పుడు ఎలా ఉపయోగపడుతున్నాయి ?
8. క్రింది పేరాను చదివి, సమాధానాలు వ్రాయుము.
ఆంధ్రప్రదేశ్‌లోని భూమి లోపలి పొరలలో ఎక్కువ భాగం గట్టిగా, నీరు పీల్చని గ్రానైట్ పొరలలో ఉంది. కానీ ఈ పొరల పై భాగంలో (సుమారు 20 మీటర్లు) పగుళ్లు ఉండి అక్కడ నీరు చేరి ఉంది. వీటిలో చాలా రాతి పొరలు 50 నుండి 100 మీటర్లు వరకు నెర్రెలిచ్చి ఉంటాయి. ఈ నెర్రెలలో కూడా నీరు చేరి ఉంటుంది. సాధారణంగా మనం తవ్వే బావులు పై పొరలలోని నీటిని పొందడానికి ఉపయోగపడతాయి. కానీ యంత్రాల సహాయంతో తవ్వే గొట్టపు బావులు లోతైన నెర్రెల వరకూ పోయి అక్కడ చేరిన నీటిని వెలికి తీయడానికి సహాయపడతాయి.

ప్రశ్నలు:

- 1) ఆంధ్రప్రదేశ్‌లోని భూమి లోపలి ఏ రాతి పొర ఉంది ?
2) గ్రానైట్ రాతిపై పొర ఎన్ని మీటర్లు లోతు వరకు పగుళ్ళు ఉండి నీరు చేరుతుంది ?
3) సాధారణంగా మనం తవ్వే బావులు ఏ పొరలోని నీటిని పొందడానికి ఉపయోగపడతాయి.
4) గ్రానైట్ రాతిలో నెర్రెల గరిష్టంగా ఎన్ని మీటర్లు లోతు వరకు వుండి అక్కడ నీరు చేరుతుంది ?
9. చోళుల దేవాలయాలతో అనుబంధ కార్యక్రమాలేవి ?

[Turn Over

II

సెక్షన్ - 3

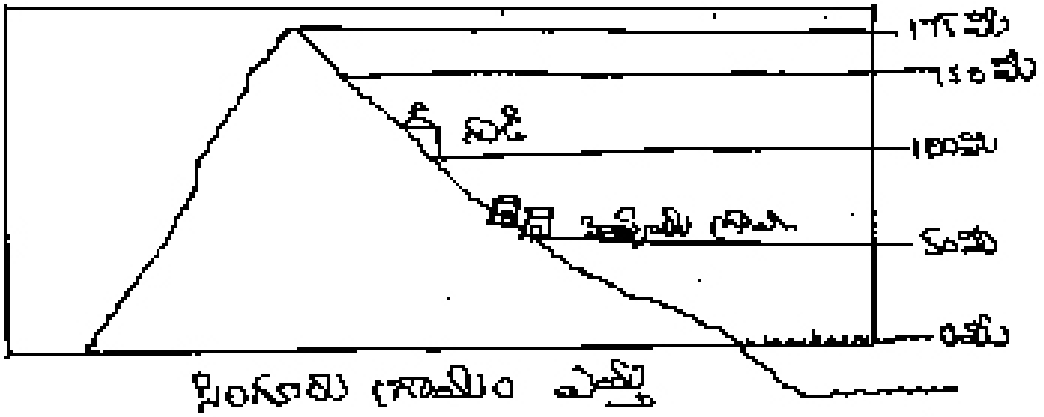
సూచనలు: 1) అన్ని ప్రశ్నలకు సమాధానాలు వ్రాయండి.

2) ప్రతి ప్రశ్నకు 8 మార్కులు.

4×2=8

3) క్రింది ప్రశ్నలకు సమాధానాలను రెండు మూడు వాక్యాలలో వ్రాయుము.

10. కాంటూరు రేఖలు అనగానేమి ?
11. మత్స్యకారుల టూల్ కిట్ లో ఏమేమి ఉంటాయి ?
12. చోళుల పాలనాకాలం నాటి గ్రామపాలన, నేటి పాలనకు ఎలా ఆదర్శమైనది ?
13. క్రింది పటాన్ని పరిశీలించి, సమాధానం వ్రాయుము.



ప్రశ్నలు:

- 1) సింగూరు గ్రామం సముద్ర మట్టానికి ఎంత ఎత్తులో ఉంది ?
- 2) సింగూరు గ్రామం నుంచి కొండ శిఖరం ఎత్తు ఎంత ?

* * * * *

సంగ్రహణాత్మక మదింపు - 1 - 2016 - 2017

సాంఘికశాస్త్రం
(తెలుగు మీడియం)

పార్టు - బి

తరగతి: 7)

(మార్కులు: 20)

(సమయం: 30 ని॥

విద్యార్థిపేరు:.....కమ సంఖ్య:.....

విద్యా ప్రమాణం	విషయావ గాహన	పాఠ్యాంశాన్ని చదివి, అర్థం చేసుకొని, వ్యాఖ్యానించడం	సమాచార నైపుణ్యాలు	సమకాలీన అంశాలపై ప్రతిస్పందన, ప్రశ్నించడం	పట నైపుణ్యాలు	ప్రశంస, సున్నితత్వం	మొత్తం
ప్రశ్న నెంబర్లు	5,6,9, 10,11 Part-B (1-16)	1	3,8	2	4,13 Part-B 17,18	7,12 Part-B 19,20	33
కేటాయించిన మార్కులు	32	8	12	8	12	8	80
పొందిన మార్కులు							
గ్రేడు							

సూచన: 1) క్రింద ఇవ్వబడిన ప్రశ్నలకు సరియైన సమాధానమును గుర్తించి దానిని సూచించు అక్షరమును బ్రాకెట్లలో వ్రాయుము.

2) ప్రతి ప్రశ్నకు ఒక మార్కు.

20×1=20

3) కొట్టివేతలు, దిద్దటం పరిగణనలోనికి తీసుకోబడవు.

- ప్రకృతి వైపరీత్యాలను ఎదుర్కొనుటకు ముందస్తు హెచ్చరికల విధానమును అభివృద్ధి చేయాల్సిన బాధ్యత గలవారు ()
 ఎ) ప్రజలు బి) స్వచ్ఛంద సంస్థలు
 సి) ప్రభుత్వం డి) జ్యోతిష్యులు
- భాషీభవనం ఏ కాలంలో ఎక్కువగా ఉంటుంది ()
 ఎ) శీతాకాలం బి) వేసవికాలం సి) వర్షాకాలం డి) పైవేవీ కావు
- గ్రహాలలో నీరు సమృద్ధిగా గల ఏకైక గ్రహం..... ()
 ఎ) భూమి బి) అంగారకుడు సి) బుధుడు డి) శని

[Turn Over

SET - II

4. సముద్ర భూతలంలో లోతైన ప్రాంతం..... ()
ఎ) ఖండతీరపు అంచు బి) ఖండతీరపు వాలు
సి) సముద్ర అగాధం డి) లోతైన సముద్ర మైదానం
5. ఒక ప్రదేశం యొక్క ఎత్తును ఎక్కడ నుంచి లెక్కించాలి. ()
ఎ) పర్వత శిఖరం నుండి బి) సముద్రమట్టం నుండి
సి) లోయ దిగువ భాగం నుండి డి) తక్కువ ఎత్తు నుండి
6. ప్రతి గ్రామంలో రైతులతో కూడిన మండలిని ఏమంటారు ? ()
ఎ) ఉర్ బి) నాడు సి) కొట్టాయం డి) వేలనాడు
7. పాండవులు ఈ వంశస్థులు ()
ఎ) చంద్ర బి) సూర్య సి) వశిష్ట డి) భరద్వాజ
8. కాకతీయుల రాజధాని..... ()
ఎ) హైదరాబాదు బి) ఓరుగల్లు (వరంగల్లు)
సి) హంపి డి) ధాన్యకటకం
9. మార్కోపోలో వీరి పాలనా కాలంలో కాకతీయ సామ్రాజ్యాన్ని సందర్శించెను ()
ఎ) గణపతిదేవుడు బి) రుద్రమదేవి
సి) ప్రతాపరుద్రుడు డి) రుద్రదేవుడు
10. 'ప్రతాపరుద్ర యశోభూషణం' అన్న గ్రంథాన్ని రచించినవారు ()
ఎ) నన్నయ బి) పోతన
సి) విద్యానాథుడు డి) తిక్కన
11. నీటి ఆవిరి నీరుగా మారుటనుఅంటారు ()
ఎ) ఆర్ద్రత బి) ఉత్పతనము
సి) ద్రవీభవనము డి) బాష్పీభవనము
12. మన పూర్వీకులు భూమిపై ప్రవహించే నీటిని నిలువ చేయుటకు వీటిని త్రవ్వించారు ()
ఎ) బోరుబావులు బి) చెరువులు
సి) సరస్సులు డి) సముద్రాలు

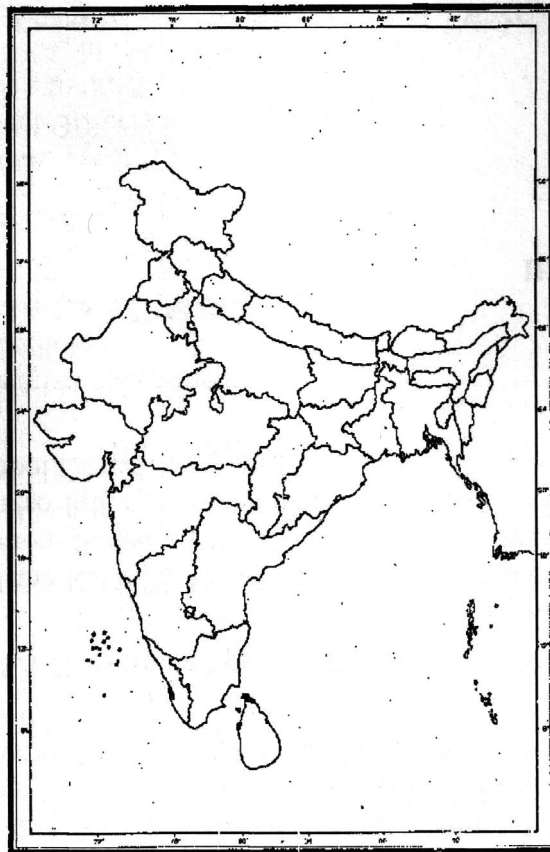
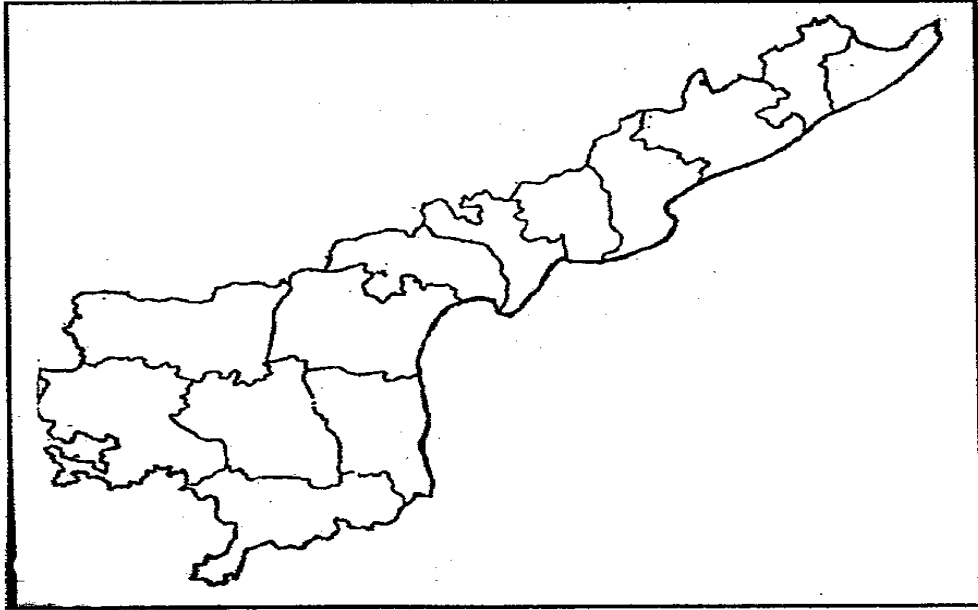
[Contd..on 3rd page

SET - II

13. మోటుపల్లి శాసనాన్ని వేయించిన కాకతీయ రాజు..... ()
ఎ) గణపతిదేవుడు బి) రుద్రదేవుడు
సి) రుద్రమదేవి డి) ప్రతాపరుద్రుడు
14. పటాలతో కూడిన పుస్తకాన్ని అంటారు ()
ఎ) గ్లోబు బి) అట్లాస్
సి) డిక్షనరీ డి) ఎన్ సైక్లోపీడియా
15. ఒక ప్రాంతంలో బావులన్నింటిలో నీటి మట్టం ఒకే విధంగా ఉండుటను ఇలా అంటారు ()
ఎ) జలస్థరం బి) భూగర్భజలం
సి) వాటర్ టేబుల్ డి) భూగర్భజల అభివృద్ధి
16. భూమిలోని రాతిపొరల మధ్య చేరిన నీటి పొర ()
ఎ) జల ధార బి) జల మట్టం
సి) జల స్తరం డి) వాటర్ టేబుల్
17. భారతదేశానికి ఉత్తర దిక్కున ఉన్న చివరి రాష్ట్రం ()
ఎ) ఉత్తరాంచల్ బి) జమ్మూ కాశ్మీరు
సి) పంజాబ్ డి) ఉత్తరప్రదేశ్
18. భారతదేశంలో అతి పెద్ద రాష్ట్రం ()
ఎ) ఉత్తరప్రదేశ్ బి) ఆంధ్రప్రదేశ్
సి) రాజస్థాన్ డి) గుజరాత్
19. కాంస్య విగ్రహాలను ప్రపంచంలో అందమైన వాటిగా వీరి కాలంలోనివి పరిగణిస్తారు ()
ఎ) రాష్ట్రకూటులు బి) చోళులు
సి) ప్రతిహారులు డి) కాకతీయులు
20. తెలుగు భాషను గౌరవించి, ఆస్థాన భాషగా గుర్తించినవారు ()
ఎ) రాష్ట్రకూటులు బి) కాకతీయులు
సి) చోళులు డి) ప్రతిహారులు

[Turn Over

SET - II



* * * * *